


---

# Blankenberge - De Panne- Bergues-Guemps-Cap-Blanc- Nez-Wissant-Hondschoote- Pervijze-Klemskerke-Zuie...

Deze route wordt jou aangeboden door

Walter De Waegeneer

---





Powered by route you

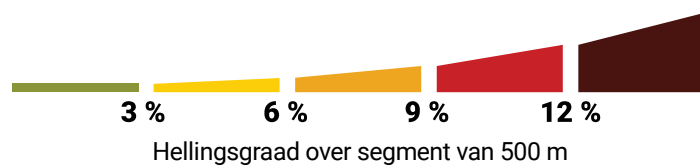
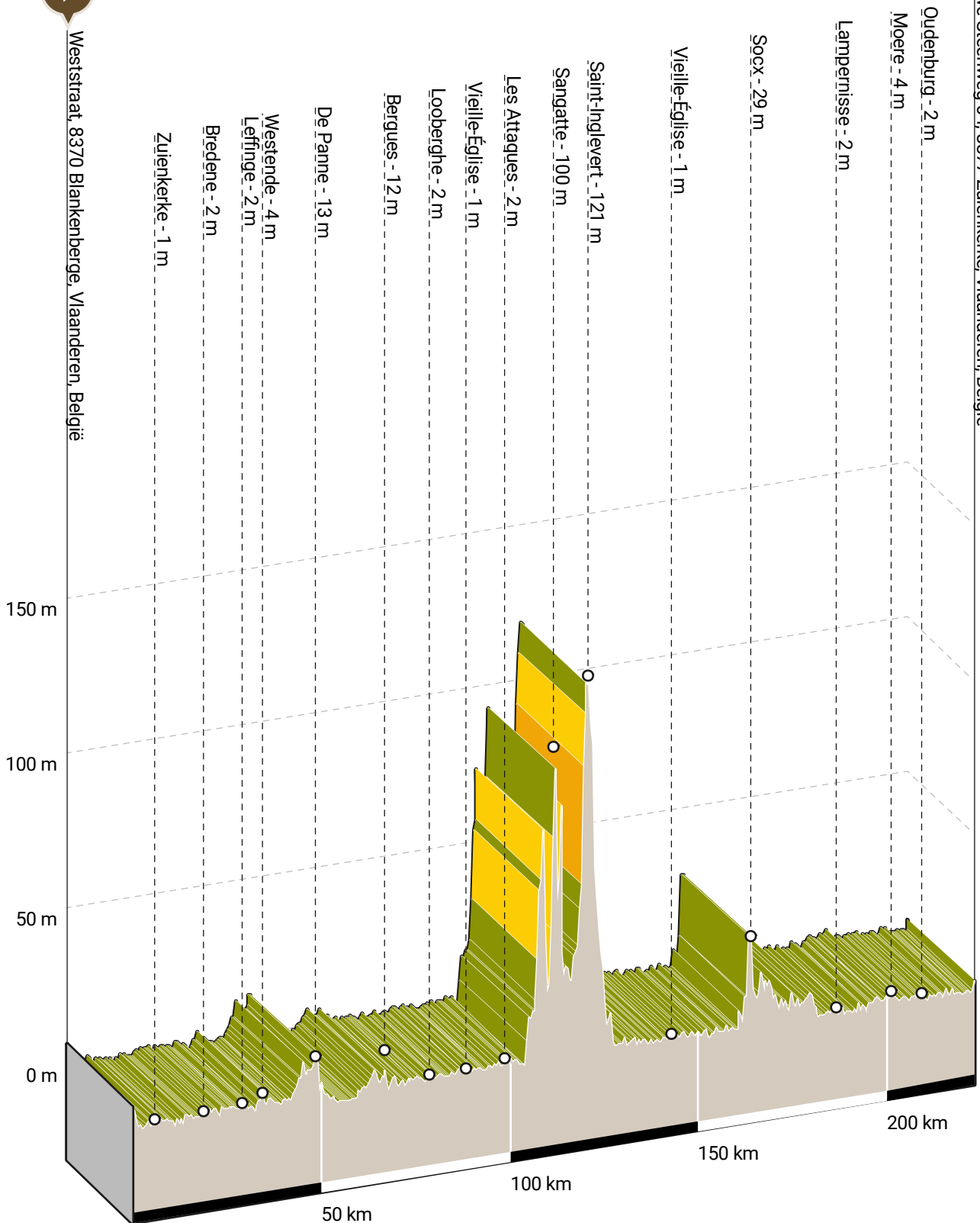
map data: © OpenStreetMap Contributors; Cartography: © RouteYou



Nieuwe Steenweg 64, 8377 Zuienkerke, Vlaanderen, België



Weststraat, 8370 Blankenberge, Vlaanderen, België



## Blankenberge - De Panne-Bergues-Guemps-Cap-Blanc-Nez-Wissant-Hondschoote-Pervijze-Klemskerke-Zuie...



Lengte: 342.37 km

Stijging: 688 m

Moeilijkheidsgraad: 10/10

Weststraat, 8370 Blankenberge, Vlaanderen, België

Nieuwe Steenweg 64, 8377 Zuienkerke, Vlaanderen, België

### Routebeschrijving

Van: Weststraat, 8370 Blankenberge, Vlaanderen, België

Naar: Nieuwe Steenweg 64, 8377 Zuienkerke, Vlaanderen, België

Routing: Motor - mooiste

### Bezienswaardigheden



#### Belle Epoque Centrum



- Afstand langs route: 0.0 km



**Afbeelding 1:** Belle Epoque Centrum

In het Belle Époque Centrum maak je kennis met de vroegere glorie van de belle époque, een periode van ongeveer 1870 tot 1914 waarin de Europese welstellend was. Blankenberge ontwikkelde zich toen tot een belangrijke badstad met grote bouwkundige realisaties. Een interactieve tentoonstelling vertelt een nostalgisch verhaal.

Deze attractie met korting bezoeken?

Druk meteen je gratis Kustpas af via [www.kustpas.be/home/register](http://www.kustpas.be/home/register)

Open

1/09 - 30/06: 14:00 - 17:00 (niet op maandag)

1/07 - 31/08: 14:00 - 18:00 (niet op maandag)

Gesloten

25/12, 26/12, 01/01 & 02/01

Prijzen

Volwassenen: 4 euro

< 6 jaar: gratis

Studenten (- 26 jaar): 2,50 euro

55+: 2,50 euro

Groepen: 2,50 euro



#### Blankenberge



- Afstand langs route: 0.0 km



**Afbeelding 2:** Blankenberge (Bron: Jules De Bruycker)

In 1889 werd Blankenberge de geboorteplaats van Frans Masereel, later tekenaar en graficus. Masereel zou boeken gaan illustreren van Tolstoj, Hemingway, Zola, Vermeylen, Teirlinck, Guy de Maupassant en vele anderen.

Hij overleed in Avignon en ligt begraven in Campo Santo in Sint-Amandsberg bij Gent.



#### Paravang



- Afstand langs route: 0.66 km

Zitplaats met windscherm uit 1908 met zicht op jachthaven en Leopoldpark. De naam komt van het Franse 'paravent', wat windscherm betekent. Dit sierlijk bouwwerk uit de Belle Époqueperiode oogt een beetje oosters (neogothische stijl met exotische invloeden) en het is nog een getuigenis uit de tijd van het elitair badtoerisme.





**Afbeelding 3:** Paravang



### Bezoekerscentrum Uitkerkse Polder



- Afstand langs route: 4.07 km



**Afbeelding 4:** Bezoekerscentrum Uitkerkse Polder

In het bezoekerscentrum kan je het verhaal van de Uitkerkse Polder ontdekken tijdens een interactieve tentoonstelling. Vanuit de kijkhutten heb je een mooi zicht op de pleisterplaats voor trekvogels en de broedplaatsen voor weidevogels. Het bezoekerscentrum is zeker en vast een aanrader voor gezinnen met kinderen.

Extra informatie:

- Educatief programma
- Groepsrondleiding
- Kindvriendelijk
- Geschied voor jongeren tussen de 12 en 16 jaar

Contactgegevens:

- Bezoekerscentrum Uitkerkse Polder
- Kuiperscheeweg 20 B, 8370 Blankenberge
- Tel: +32 50 42 90 40
- E-Mail: uitkerksepolder@natuurpunt.be
- Web: [www.natuurpunt.be/blankenberge](http://www.natuurpunt.be/blankenberge)
- Sluiting: maandag, dinsdag, vrijdag



### Zuienkerke



- Afstand langs route: 342.27 km



**Afbeelding 5:** Zuienkerke

Zuienkerke is een landelijk poldergemeente, gelegen tussen de kuststreek en Brugge, in het noorden van West-Vlaanderen. Zuienkerke heeft een oppervlakte van 5000ha, sinds in 1977- de vier kleine gemeenten Houtave, Meetkerke, Nieuwmunster en Zuienkerke gefuseerd werden. Er wonen 2800 mensen. De deelgemeente Houtave telt het minst aantal inwoners, maar is in oppervlakte wel de grootste van de vier. De deelgemeente Zuienkerke daarentegen telt het meeste aantal inwoners (bijna 4 maal het aantal van Houtave) en is qua oppervlakte de tweede grootste. De deelgemeenten Meetkerke en Nieuwmunster zijn bijna half zo groot als Houtave, maar verschillen in aantal inwoners niet zo veel (iets meer) van Houtave. Akkerbouw en veeteelt zijn de belangrijkste economische sectoren. De oudste gebouwen dateren van de 13de eeuw. Alle dorpskernen werden vrij recent gerestaureerd.



### Sluizencomplex Plassendale



- Afstand langs route: 27.88 km

In de 17de eeuw werden de kanalen Gent-Oostende en Oudenburg-Nieuwpoort gegraven. De verbinding van die twee kanalen gebeurde in de wijk Plassendale. Omwille van verschillende zeestromingen dienden twee sluisen gebouwd, waarvan later één werd verplaatst naar de wijk Slijkens, dicht bij Oostende. Het schattige Spaanse tolhuisje langs de Vaardijk-Zuid herinnert aan het rijke verleden van de wijk, dat ooit een Spaans fort was. Dit beschermd dorpszicht is een oase van rust en een ideale stop om er een hapje te eten.



**Afbeelding 6:** Sluizencomplex Plassendale



### 't Spaans Tolhuis

2 - Afstand langs route: 28.07 km



**Afbeelding 7:** 't Spaans Tolhuis (Bron: &#39;t Spaans Tolhuis - juli 2017)

Het piepkleine Spaans Tolhuis was ooit de toegangspoort van een stevig fort. Dit bewaakte de oude sluis van Plassendale. Wachtlokaal voor Spaanse soldaten; woning van de commandant; tolkantoor; herberg; huis van de sasmeesters; een laatste aanleghaven voor oude binnenschippers: het kleine monument aan de waterkant heeft je heel wat te vertellen. Het wordt een rustpunt voor fietsers, wandelaars, schippers, grote en kleine avonturiers. Vierhonderd jaar sluizen, forten, kanongebulder, scheepvaart, bewoners en hun verhalen krijgen er een plek aan het water. De restauratie start in augustus 2018 en zal in totaal een drietal jaar duren.

[www.spaanstolhuis.be](http://www.spaanstolhuis.be)

Volg ons op facebook: [www.facebook.com/tSpaansTolhuis](https://www.facebook.com/tSpaansTolhuis)



### Oudenburg

2 - Afstand langs route: 318.52 km



**Afbeelding 8:** Oudenburg

Oudenburg behoort tot de oudste steden van ons land. De Romeinen bouwden er al in de vierde eeuw een castellum als verdediging tegen de invallende Saksische zeerovers. Toen grensde de grillige kustlijn nog aan de zoom van de latere stad. De vierkante structuur van dit fort tekent zich nog duidelijk af in de huidige dorpskern. Ook tijdens de Middeleeuwen speelde Oudenburg een niet onaardige rol in Vlaanderen. In dit kader vermelden we de stichting, omstreeks 1084, van de Sint-Pietersabdij. Op het gebied van de lakennijverheid behoorde Oudenburg tot de voornaamste nederzettingen in Vlaanderen. Het is een stad met een eeuwenoud verleden, waaraan nog ettelijke monumenten herinneren.



### Onze-Lieve-Vrouwekerk

3 - Afstand langs route: 43.56 km



**Afbeelding 9:** Onze-Lieve-Vrouwekerk

De huidige kerk van Leffinge is in neogotische stijl gebouwd in 1877. 20 jaar vroeger had men de vorige kerk, die zeer bouwvallig was, afgebroken. Het ging om een bakstenen kerk met een achtkantige toren, die (herop)gebouwd werd na het Beleg van Oostende.

Deze kerk was de gereduceerde versie van de laatmiddeleeuwse bakstenen hallenkerk die terugging op een grote romaanse kerk. Opmerkelijk is dat deze romaanse kerk al de afmetingen had van de huidige kerk, het was dus een zeer grote kerk voor die periode. Leffinge was dus niet alleen een wereldlijk maar ook religieus centrum in de wijde omgeving.

De oorspronkelijke romaanse kerk werd waarschijnlijk gebouwd rond het midden van de 10de eeuw, ze werd bediend door een kleine groep van priesters, daarvan getuigen vandaag nog steeds de twee pastorieën in het dorp: de 'zuidpriestragie' en de 'westpriestragie'.

De kerk werd al vermeld in 988 in een pauselijke bulle en rond 1060 in de verhalen van de mirakeltochten met de lichamen van de heilige Lewinna en Ursmarus. In het verhaal van de tocht met de heilige Lewinna wordt er verteld hoe de bewoners van Leffinge eerst eerder wantrouwig stonden tegenover deze "nieuwe" heilige (het ging immers om een soort van "introductietocht"). Enkele wonderen later waren de Leffingenaren, waaronder ene Boldredus die mirakuleus genezen werd, al heel wat meer overtuigd.

In het tweede verhaal zorgde de heilige Ursmarus voor een hele nacht regen na een langdurige en wanhopige periode van droogte in de omgeving van Leffinge, waarna men de monniken en hun mirakelheilige niet meer wilde laten gaan.

Ook in de kerk van Leffinge komen we de Tempeliers tegen... Het is zo dat de familie de Fauquemberghes, destijds machtige adel, het altaar en de tienden van de parochie Leffinge in leen hield van de graaf van Vlaanderen. Deze familie had nauwe banden met de Tempelridders, meer nog, een van hun voorouders was zelfs mede-oprichter van de tempelorde.

In de vroege 12de eeuw schonk Willem II de Fauquemberghes dan ook het altaar van Leffinge, met de bijhorende rechten, aan de Tempelridders. Het spreekt voor zich dat dit belangrijke inkomsten met zich meebracht voor de ridders, maar ook dat zij een eeuw lang de kerken van Leffinge en van haar deelparochies onderhouden hebben.

Volkse overlevering weet nog altijd te vertellen dat de Tempeliers een tiende van de oogsten opeisten...

In de late twaalfde eeuw worden Slijpe (Arleboudskapelle), Stene, Mannekensvere en Wilskerke afgesplitst van de hoofdparochie Leffinge. Niet dat de kerk hierdoor aan belang

verloor, misschien zelfs integendeel, in de 13de eeuw werd ze zelfs als belfort gebruikt : de oorkonden en keuren van de watering werden er namelijk bewaard.



### Albert I-monument



- Afstand langs route: 54.34 km



**Afbeelding 10:** Albert I-monument

Het Koning Albertmonument werd opgericht op initiatief en met steun van de oudstrijdersverenigingen van de Eerste Wereldoorlog. De boorden van de IJzer werden als plaats hiervoor gekozen om de grote rol die de stroom tijdens deze oorlog speelde. Het gedenkteken dateert uit 1938 en is een ontwerp van Julien de Ridder. De beeldhouwer is Karel Aubroeck.

Het monument is cirkelvormig en heeft een diameter van 30m. Twintig zuilen van baksteen uit de IJzervallei dragen een ringbalk van 100m omtrek, boven een kruisvormig terras. Boven op de ringbalk is een wandelgang met oriëntatietafels, die een prachtig uitzicht over de IJzervlakte biedt.

Het monument werd in 1973 - 1974 grondig gerestaureerd. De eerste zondag van augustus wordt hier het Nationaal Huldebetoon aan Z.M. Koning Albert I en de helden van de IJzer gehouden. Ter gelegenheid van de herdenking van de Grote Oorlog werd onder het monument een nieuw bezoekerscentrum gebouwd en ingericht. In het interactieve centrum 'Westfront Nieuwpoort' is een permanente tentoonstelling over de onderwaterzetting te bezichtigen, alsook een jaarlijkse tijdelijke tentoonstelling.

Extra info: Het monument zelf is dagelijks te bezichtigen en gratis toegankelijk.



**Hoge Blekker**

5 - Afstand langs route: 66.81 km



**Afbeelding 11:** Hoge Blekker

De Hoge Blekker en omliggende duinenrij is pas tussen de 16e en 19e eeuw gevormd. De reden waarom deze duin zo hoog is zou onder invloed van menselijke invloed zijn. In de 19de eeuw werden veel duinen in cultuur gebracht wegens een tekort aan grond om gewassen te kweken. Men begon de schrale bodem te bemesten met beer en visresten. Om de bestuiving van de duinakkers tegen te gaan, plantte men langs de akkers takkenbussels van duindoorn en populier. Ook helgras werd rond de akkers en perken geplant. Volgens sommige bronnen zou dit het proces dat verklaart zijn hoe de duin zo hoog werd.

**Coxyde Military Cemetery**

5 - Afstand langs route: 67.52 km



**Afbeelding 12:** Coxyde Military Cemetery

Een Brits militaire begraafplaats in de Belgische sector van het front, het klinkt vreemd, de strandstrook van de frontlijn werd immers de

hele oorlog door Fransen verdedigd.

Vanaf juli 1917 wordt echter een groots opgezette aanval gepland om de Duitse linie te doorbreken. De slag bij Passendale is daar het meest bekend gevolg van, hij zou tot november duren en vele honderdduizenden slachtoffers eisen. Gelijktijdig daarmee is er het plan om in Middelkerke te landen met de marine en via Nieuwpoort en het strand op te rukken naar de havensteden Zeebrugge en Oostende om zo de Duitse U-boothavens lam te leggen.

Daartoe worden Britse troepen ingezet aan de kustlijn. Die operatie 'Hush' mislukt omdat de plannen uitlekken en ook vorderde de doorbraak bij Passendale niet echt. Bij Nieuwpoort wordt in de duinen slag geleverd. De meeste gesneuvelden op deze begraafplaats sneuvelen in die slag. Kijk er de overlijdensdata maar op na, vele dateren van eind juli en begin augustus 1917.

Na het debacle nemen de Franse troepen hun plaats weer in. Koksijde ligt dan 10 km achter de frontlijn, maar toch begraven ze de doden alleen 's nachts om beschietingen te vermijden.

In oktober 1914 hadden de Fransen al een 'Duinenslag' gevoerd waarbij ze Nieuwpoort en de Ganzepoot konden behouden.

Het bekendste slachtoffer dat hier begraven is de modernistische dichter en kunstcriticus T.E. Hulme, die een grote invloed had op onder andere Ezra Pound en nobelprijswinnaar T.S. Eliot.

**Abdijmuseum Ten Duinen 1138**

5 - Afstand langs route: 68.71 km



**Afbeelding 13:** Abdijmuseum Ten Duinen 1138


Het hypermoderne museum Ten Duinen 1138 biedt een blik op de cisterciënzerode. Naast de binnentoonstelling, kan men ook een blik werpen op de archeologische site van de



vroegere abdij Onze-Lieve-Vrouw Ten Duinen.

 **Paul Delvauxmuseum**

5 - Afstand langs route: 70.33 km



**Afbeelding 14:** Paul Delvauxmuseum (Bron: Westtoer)

De grootste verzameling werken van Paul Delvaux is te zien in het gelijknamige museum in Sint-Idesbald, op meer dan 1000 m<sup>2</sup> aan vernieuwde ruimte. Het museum nodigt u uit om kennis te maken met de schilderijen, aquarellen, tekeningen, schetsboeken en etsen uit het werk van de internationaal befaamde kunstenaar. U wordt ondergedompeld in een poëtische wereld en treft er de vrouwen en geraamten, de neoklassieke architectuur en de treinen die deel uitmaken van de dagdroom van deze wereldbekende artiest.

Naast de permanente collectie, met een vaak herbewerkte scenografie, biedt het museum elk jaar tijdelijke tentoonstellingen aan met nieuwe perspectieven op een complex en gevarieerd oeuvre.

 **Plopsaland**

5 - Afstand langs route: 75.41 km



**Afbeelding 15:** Plopsaland

Plopsaland De Panne: Het meest bezochte pretpark van België!

Meer dan 50 attracties en 10 themazones! Trek zeker voldoende tijd uit om de 50 magische thema-attracties te ontdekken! Vlieg in twee seconden van nul naar negentig kilometer per uur op Anubis The Ride, tuimel als een echte piraat het water in op de SuperSplash, beklim als een stoere Viking met Halvar de rotsen van de Grote Golf, bedwing als een koene ridder De Draak uit het Kasteel van Koning Samson en leef mee op het dagelijkse ritme van de kabouters in Het Bos van Plop. De themazone Wickieland betovert kleine en grote fans van Wickie de Viking. Zijn de weersomstandigheden wat minnetjes? Dan neemt Maya de Bij je mee op een avontuurlijke reis doorheen het overdekte Mayaland, en geniet je lekker droog van de bedwelmende liveshows met alle Studio 100-artisten!

Geniet ook het hele jaar door van tal van liveshows en betoverende evenementen!

Deze attractie met korting bezoeken? Druk meteen je gratis Kustpas af via [www.kustpas.be/home/register](http://www.kustpas.be/home/register)

Open:  
04/04/2015-03/01/2016: [www.plopsa.be](http://www.plopsa.be)  
01/07/2015-31/08/2015: alle dagen

Prijzen:  
≥ 1m: € 35  
< 85cm: gratis  
≥ 85 cm en < 1m: € 9,99  
70+: € 9,99  
Mindervaliden: € 25,00  
Groepen: € 23,00

 **Belgische Militaire Begraafplaats Adinkerke**

5 - Afstand langs route: 75.93 km



**Afbeelding 16:** Belgische Militaire Begraafplaats Adinkerke

Deze begraafplaats staat ook naast een grote medische faciliteit: het veldhospitaal Cabour, de

tegenhanger van L'Océan in De Panne. Adinkerke ligt veilig weg van het front en zo komen slachtoffers uit verschillende divisies, afdelingen en legers hier terecht. In 1917 wordt Cabour nochtans, net als L'Océan, verhuist naar een veiliger plaats in Beveren-aan-de-IJzer.

Je vindt hier nog heldenhuldezerkjes, de zerkjes die de Vlaamsgezinden voor Vlaamse (studenten)gesneuvelden voorzagen. In 1925 worden er echter 135 geëlimineerd en verguisd tot de ondergrond van de Heldenweg. Uit onvrede koopt het ijzerbedevaartcomité wat later een stuk grond dat de ijzerbedevaartweide zal worden in Kaaskerke bij Diksmuide.

De bekendste Vlaming die hier wordt bijgezet is de toen wereldberoemde schrijver Emile Verhaeren, intimus van het koningspaar, die in Rouen onder een trein loopt. De familie en Koning Albert zorgen ervoor dat hij hier begraven wordt. Uit vrees voor een Duitse opmars wordt hij nog eens in Wulveringem herbegraven om tenslotte na de oorlog definitief in een graf aan de oevers van de Schelde te Sint Amands te belanden.



### Bergues

6

- Afstand langs route: 102.37 km



**Afbeelding 17:** Bergues (Bron: *Velvet*)

Sint-Winoksbergen of Bergen is een gemeente en kantonhoofdplaats in het noorden van Frankrijk en maakt deel uit van het arrondissement Duinkerke in het Noorderdepartement. De gemeente telt 3888 inwoners en heeft een totale oppervlakte van 132 ha. De hoogte varieert er tussen de 1m en de 22m. Het stadje ligt aan de A25 tussen Duinkerke en Rijsel. De Kolme verbindt de stad met Veurne en met de Aa bij Waten .

De primitieve nederzetting ontstond in het zadel tussen de twee hoogtes van de Groenberg-heuvel. Op de ene hoogte lag de versterking van de Vlaamse graven, op de andere de abdij van

Sint-Winoksbergen. Op een kaart van Malbrancq rond het jaar 800 is de plaats aangegeven als Grunberga .



### Belfort van Bergues

6

- Afstand langs route: 102.4 km



**Afbeelding 18:** Belfort van Bergues (Bron: *Wikipedia*)

Tegenover het stadhuis staat het belfort van Sint-Winoksbergen, een sobere schepping van vierenvijftig meter hoog met daar bovenop een Vlaamse Leeuw. Elke maandag laat de beiaard van vijftig klokken zijn klanken uitwaaiëren over het plein en de stad aan de voet van de toren. Hoewel het belfort op het eerste zicht een fraai gotisch bouwwerk lijkt, blijkt het bij nader toezien een zeer recente indruk, en dat is niet zo vreemd want het is gebouwd in de 2de helft van de 20ste eeuw. Dit bouwwerk, het mooiste van Noord-Frankrijk, werd zoals zoveel andere in deze omgeving verwoest en pas in 1961 weer opgebouwd. De klokkenverdieping werd reeds in mei 1940 door een brandbom getroffen, maar de beiaard zelf, met klokken uit 1628 en de 18e eeuw, was toen net voor herstel weggehaald en is dus gered. Omdat de hoge toren een bedreiging vormde voor de ingesloten vesting van Duinkerke werd hij in september 1944 gedynamiteerd. In het inlichtingenkantoor in de voormalige Halle aan de voet van het belfort zijn foto's te zien van hoe het in Bergen ooit geweest is.



### Au Tonnelier

6

- Afstand langs route: 102.66 km

Helemaal gerenoveerd groot 17de eeuws huis midden in het vestingstadje Bergues. Geplaveide binnenplaats vol bloemen. Plaatselijke en regionale specialiteiten maar ook burgerlijke kost zorgen voor een aangenaam moment.



**Afbeelding 19:** Au Tonnelier (Bron: *RandoFamili*)

Activiteiten en interessegebieden  
Tegenover het museum, aan de voet van de vestingmuren. 10 min van het strand en 5 min van de golfbaan. Wandelen en vissen in de nabijheid...

Tél: 03 28 68 70 05

E-mail:

- [contact@autonnelier.com](mailto:contact@autonnelier.com)

-



### Steene



- Afstand langs route: 109.0 km



**Afbeelding 20:** Steene (Bron: *Dimitri*)

Stene is een gemeente in Noord-Frankrijk, in Frans-Vlaanderen en de Franse Westhoek. De gemeente ligt in Frans-Vlaanderen in de streek het Blootland. Stene grenst aan de gemeenten Arboutskapel, Bieren, Soks, Krochte, Pitgam en Spijker. Aan de noordkant van de gemeente loopt het Kanaal van de Hoge Kolme, een deel van de Kolme. Langs de kant van het kanaal, aan de grens met Arboutskapel ligt het gehucht Groot-Millebrugge. Aan de westkant van de gemeente volgt de grens met Bieren het tracé van de oude Romeinse heirbaan tussen Kassel en Mardijk. De

gemeente telt ruim 1.200 inwoners.

De plaats werd reeds vermeld als Sternis in 1067 en Stenis in 1121. De eerste vermelding van het kasteel en de heren van Steene dateren uit 1317. Tijdens de Eerste Wereldoorlog werd het kasteel gebruikt als residentie en hoofdkwartier van Charles de Broqueville, die toen de Belgische eerste minister en minister van oorlog was. In Stene staat de Sint-Maartenskerk, die in de zestiende-zeventiende eeuw herbouwd werd in de stijl van een hallenkerk.



### Loberge



- Afstand langs route: 118.95 km



**Afbeelding 21:** Loberge (Bron: *User:LimoWreck*)

Loberge is een gemeente in de Franse Westhoek in het Franse Noorderdepartement in het arrondissement Duinkerke. De streek is ook bekend als Frans-Vlaanderen. De gemeente heeft bijna 1200 inwoners.

De Kolme loopt van zuid naar noord door de gemeente. In het zuiden van de gemeente ligt het gehuchtje Lynck.



### Nielles-lès-Calais



- Afstand langs route: 160.63 km



**Afbeelding 22:** Nielles-lès-Calais (Bron: *Thadée Szalamacha*)



Nielles-lès-Calais is een gemeente in het Franse departement Pas-de-Calais en telt 206 inwoners . De plaats maakt deel uit van het arrondissement Calais.

De oppervlakte van Nielles-lès-Calais bedraagt 2,5 km<sup>2</sup>, de bevolkingsdichtheid is 82,4 inwoners per km<sup>2</sup>.



### Fréthun

9 - Afstand langs route: 161.79 km



**Afbeelding 23:** Fréthun (Bron: Floflo62)

Fréthun is een gemeente in het Franse departement Pas-de-Calais en telt 1204 inwoners . De plaats maakt deel uit van het arrondissement Calais.

De onderstaande kaart toont de ligging van Fréthun met de belangrijkste infrastructuur en aangrenzende gemeenten.



### Cap Blanc-Nez

10 - Afstand langs route: 171.74 km



**Afbeelding 24:** Cap Blanc-Nez (Bron: Jean-Pol\_GRANDMONT)

Cap Blanc-Nez is een kaap aan het Kanaal bij de

Franse gemeente Escalles in het departement Pas-de-Calais. Haar top ligt 134 m boven de zeespiegel.

Cap Blanc-Nez ligt 16 km ten noordoosten van Cap Gris-Nez. De kaap is te voet en per auto te bereiken. Er is een wandelpad van de top van de kaap tot aan het strand.



### Wissant

11 - Afstand langs route: 179.88 km



**Afbeelding 25:** Wissant (Bron: Le\_Gaulois\_courageux)

Wissant is een gemeente in het Franse departement Pas-de-Calais en telt 1071 inwoners . De plaats maakt deel uit van het arrondissement Boulogne-sur-Mer.

Wissant ligt aan de Opaalkust tussen de rotskappen van Cap Gris-Nez en Cap Blanc-Nez, op precies 5 km van beide. Cap Gris-Nez heeft grijze of donkere rotsen, Cap Blanc-Nez witte. De naam Wissant komt van "wit zand" en tussen die rotsen ligt inderdaad een stukje zand. In de 12e eeuw werd de plaatsnaam als Witsant of Wisand gespeld en werd hier een oude vorm van het Vlaams gesproken; de rotskappen heetten oorspronkelijk Swartenesse of Gisenesse en Blankenesse of Witternesse. In de vroege middeleeuwen was het een belangrijke haven, die zowel in Dante's De goddelijke komedie als in het Chanson de Roland vermeld wordt. Later verzandde de haven en nam Calais de rol over. Twee van de burgers van Calais die zich in 1347 overgaven aan de koning van Engeland Eduard III en die door Rodin vereeuwigd werden kwamen uit Wissant : Jacques en Pierre de Wissant.

Tegenwoordig is Wissant vooral populair bij wandelaars, surfers en kitesurfers.



### Socx

12 - Afstand langs route: 252.18 km

Soks is een gemeente in de Franse Westhoek, in het Franse Noorderdepartement. De gemeente





**Afbeelding 26:** Socx (Bron: *Pichasso*)

ligt in Frans-Vlaanderen op de grens van de streken het Houtland en het Blootland. Soks grenst aan de gemeenten Sint-Winoksbergen, Kwaadieper, Wormhout, Ekelsbeke, Krochte, Stene en Bieren. De gemeente telt bijna 1.000 inwoners.

In een oorkonde uitgegeven door Graaf van Vlaanderen Boudewijn V in 1067 werd het dorpje Chocas genoemd. In 1225 werd de naam Chox en in 1528 Sox. Soks behoorde bij de kasselrij Sint-Winoksbergen en bij het bisdom Ieper. Tijdens de Eerste Wereldoorlog had generaal Foch zijn hoofdkwartier in Soks. Tijdens de Tweede Wereldoorlog werd het gasthuis van het bezette Duinkerke overgebracht naar de gebouwen van een klooster in Soks. In Soks staat de Sint-Legierskerk uit de zestiende eeuw. Tijdens de Tweede Wereldoorlog werd de toren van de kerk geraakt door een obus en nadien werd de toren gerestaureerd tussen 1957 en 1961. Nu is Soks alom bekend in de streek omdat één van de grootste fabrieken van Coca-Cola in Europa op het grondgebied van de gemeente staat.



### Kasteel Beauvoorde

13

- Afstand langs route: 277.46 km



**Afbeelding 27:** Kasteel Beauvoorde

### STAP BINNEN IN DE WONDERE WERELD VAN RIDDER ARTHUR MERGHELYNCK!

Tijdens een bezoek aan het kasteel bewonder je de schitterende kasteelinterieurs en de prachtige parkomgeving. Sappige anekdotes en meeslepende verhalen wekken het statige kasteel tot leven. Een verborgen parel in de Westhoek die u moet ontdekken.

Kasteel Beauvoorde in Veurne is een unieke erfgoedparel waar jong en oud heel wat kunnen beleven. Eind 19de eeuw kocht de excentrieke edelman Arthur Merghelynck het kasteel. Hij liet het restaureren naar 17de-eeuwse normen, met een prachtig kasteelpark. Het kasteel herbergt heel wat kunstschaten, antieke voorwerpen en prachtig meubilair. Tijdens een bezoek word je ondergedompeld in de wereld van Merghelynck die er alles aan deed om te middeleeuwen te herbeleven.

Na afloop van het bezoek kunnen streekproductenliefhebbers hun hartje ophalen in onze erfgoed- en streekproductenshop; biologische tuinsappen uit onze boomgaard, patés en confituren uit de streek en leuke historische gadgets. Ook een uitgekiende selectie streekbieren is aanwezig.

Vanaf de lente van dit jaar zal bij het bezoekerscentrum een terras opgesteld staan waar een natje en droogje te verkrijgen is. Bij regenweer is er binnen plaats. Wie het liever wat sportiever aanpakt kan nog een partijtje Kubb, Petanque of cricket spelen (inbegrepen in toegangsprijs).

### OOK KINDEREN ZIJN WELKOM!

Speciaal voor gezinnen met kinderen werd een boeiend familieparcours uitgestippeld. De kinderen kruipen in de huid van de eigenzinnige Ridder Arthur en gaan samen met hem op ontdekking met bouwdozen, keukenrecepten, wapenschilden, zoekertjes, verkleedpartijen en de allergekste creaties! Tijdens de zomermaanden voorziet het kasteel nog een bijzonder pittig extraatje en kunnen de kinderen mee op speurtocht naar de gegeerde schatkist van Vlieg, die ergens op de kasteelsite veilig is weggestopt. Ga jij hem vinden?

Openingsuren:

01/04-31/10: woensdag, zaterdag, zondag en feestdagen: 10u-17u

Paas-, zomer- en herfstvakantie: woensdag tem zondag en feestdagen: 10u-17u

De laatste toegang is om 16u30

Het kasteelpark is dagelijks open van 10u-18u.

## Prijzen:

Volwassenen: € 8

6-12 jaar: € 6

65+: € 6

Groepen vanaf 10 pers.: € 6 (+ gids)

&lt; 6 jaar: gratis

Groepsbezoeken na reservatie het ganse jaar mogelijk (speciale groepsarrangementen en workshops: voor meer info, gelieve te contacteren).

Gids voor groepsbezoek: € 60

Kasteel Beauvoorde heeft ook een schoolaanbod voor kleuters van het tweede en derde kleuter en de eerste graad basisonderwijs.

!!!Op vertoon van het Westhoek KD bandje kunnen kinderen het museum gratis bezoeken!!!  
Meer info op [www.westhoekkd.be](http://www.westhoekkd.be)

**Kasteel Beauvoorde**

13

- Afstand langs route: 277.53 km

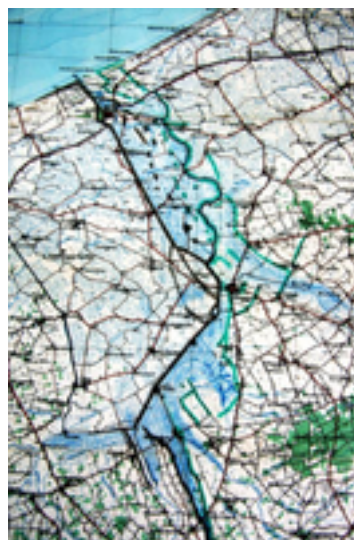
**Afbeelding 28:** Kasteel Beauvoorde

In een sfeervol en poëtisch stukje Veurne, verscholen in de weidse poldervlakte, vind je het kasteel Beauvoorde. Het kasteel ontstond wellicht in de 12de eeuw en werd rond 1600 grondig verbouwd door hoogbaljuw Jacob de Bryarde. In 1573 werd de naam Beauvoorde geïntroduceerd, naar analogie met een landgoed in het grensgebied met Noord-Frankrijk van de eigenaars. Het kasteel bleef eigendom van de familie de Bryarde tot 1838. Na een periode van verval kwam het kasteel in 1875 in bezit van jonker Arthur Merghelynck (1853-1908). Hij restaureerde het gebouw en liet een prachtig Frans-Engels kasteelpark aanleggen. Zijn unieke collectie meubels en kunstvoorwerpen in het kasteel roepen de 17de-eeuwse sfeer op. Het is er alsof de tijd is blijven stilstaan. Merghelynck bleef kinderloos en schonk het kasteel in 1902 aan de Koninklijke Academie voor Nederlandse Taal- en Letterkunde. Sinds 1998 beheert Erfgoed Vlaanderen het domein dat opengesteld is voor het grote publiek.

**Stuivekenskerke**

14

- Afstand langs route: 296.21 km

**Afbeelding 29:** Stuivekenskerke (Bron: Pascal Brackman)

Tijdens WO I werd het gehele gebied ten westen van de IJzer en ten oosten van de nationale weg Diksmuide - De Panne onder water gezet. Door de sluisen open te zetten van de IJzer stroomde bij hoogtij dit gebied volledig onder met zeewater. In de IJzertoren kan je een kaart gaan bekijken die aangeeft hoe uitgestrekt dit overstromingsgebied was. Het grondgebied van de gemeente Stuivekenskerke was dus bijna volledig overstromd. Deze overstroming zorgde voor een kentering in WO I.

**Tervatebrug**

14

- Afstand langs route: 297.39 km

**Afbeelding 30:** Tervatebrug

Een paar tientallen meter van de huidige brug vind je nog de resten van de oude brug van Tervate die werd opgeblazen in 1914. Hier grepen hevige gevechten plaats tussen 16 oktober en de onderwaterzetting op 30 oktober

1914. Vooral 22 oktober 1914 is in de oorlogsgeschiedenis verbonden met deze plek.

De Tervatebrug ligt aan een S-bocht in de IJzer. Eens de IJzer overgestoken lagen de Belgische troepen in die bocht. Als je naar het kaartje kijkt dan merk je dat van aan de overkant van de rivier de Duitse troepen de Belgen langs drie kanten konden beschieten. Tervate werd onhoudbaar. Toch beten ze flink van zich af. Op die 22ste oktober werd een poging gedaan het bruggenhoofd te heroveren.

Langs de rivier merk je nog een monument voor het tweede bataljon van de grenadiers, dat bijna helemaal werd weggemaaid, en hun majoor Graaf Henri d'Oultremont, die hier ook op 22 oktober het leven liet.

Uiteindelijk werd Tervate door de Belgen opgegeven en zorgde de onderwaterzetting voor de Duitse terugtrekking uit de bocht. Het hele gebied stond onder water.

# Vind de route op RouteYou:

## RouteYou Website



## RouteYou Mobile

