



# Blankenberge-Torhout-Heuvelland-Westouter-Oudenburg-Blankenberge

Bekijk op mobiel



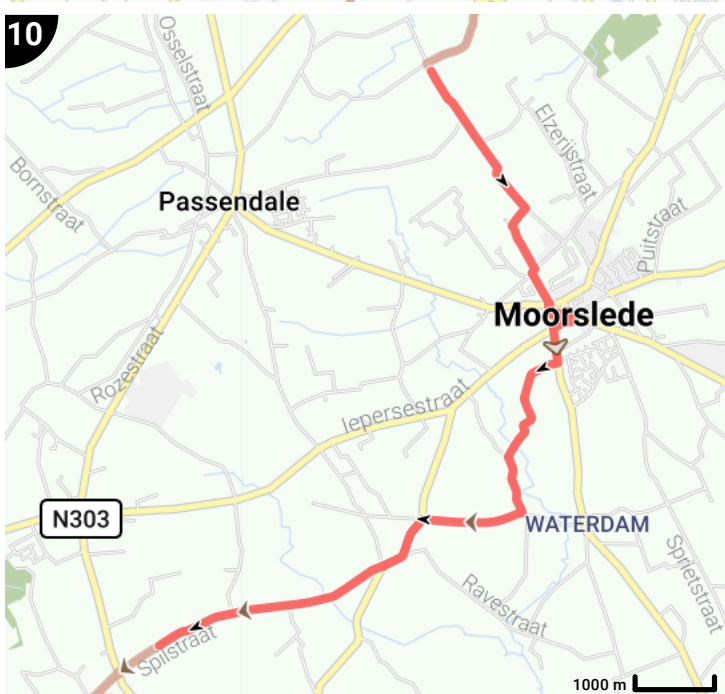
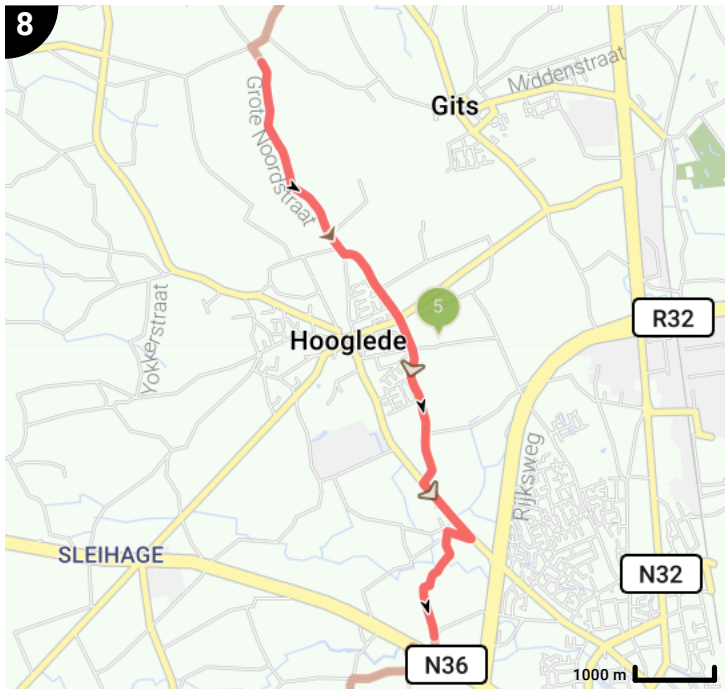
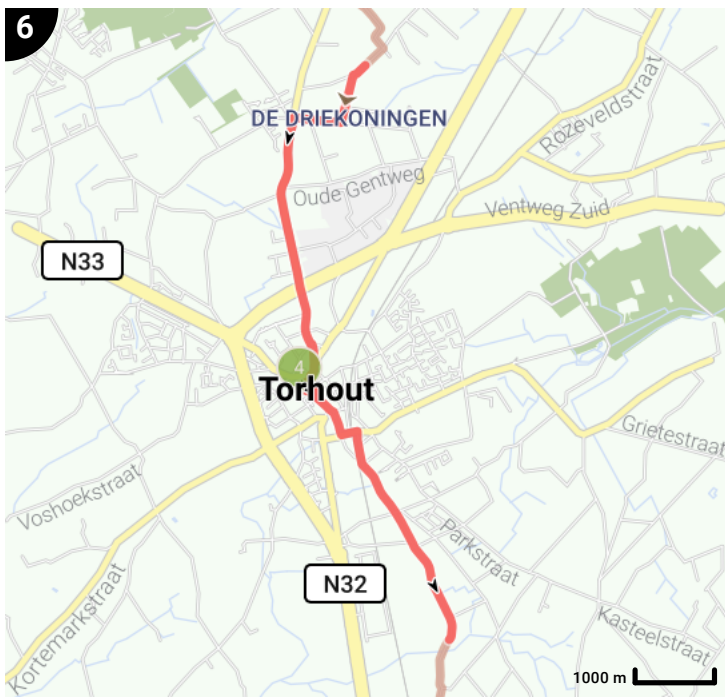
↔ Lengte: 208.05 km  
 ↗ Stijging: 730 m  
 ↘ Moeilijkheidsgraad: 4/10

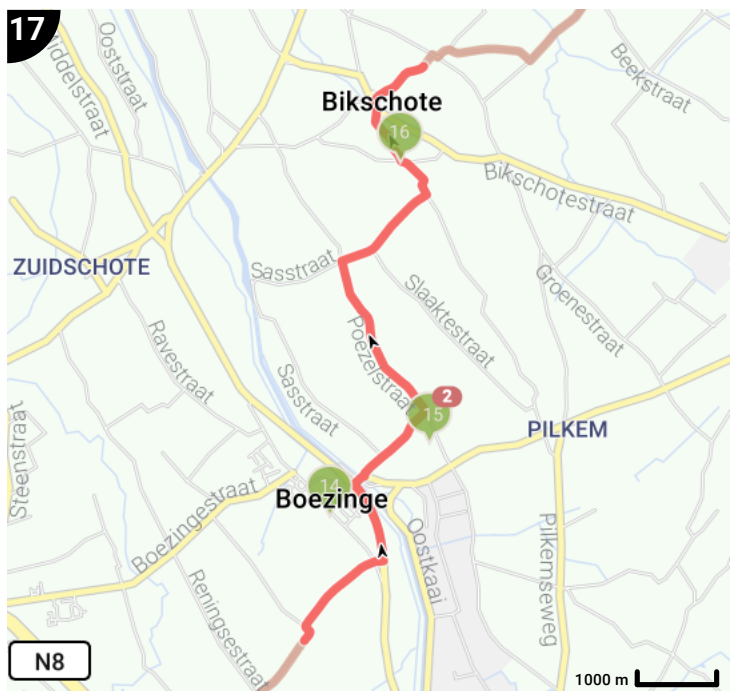
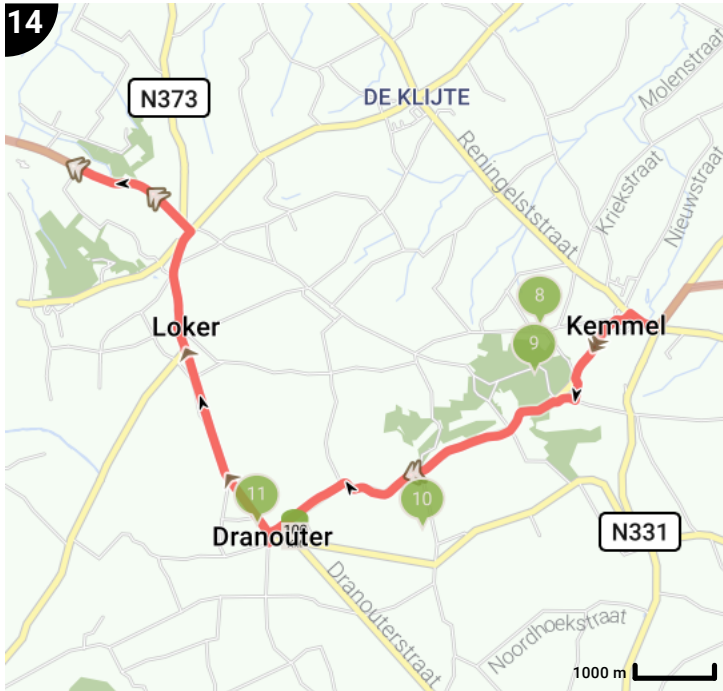
📍 Weststraat, 8370 Blankenberge, Vlaanderen, België  
 📍 Weststraat, 8370 Blankenberge, Vlaanderen, België

## Legende

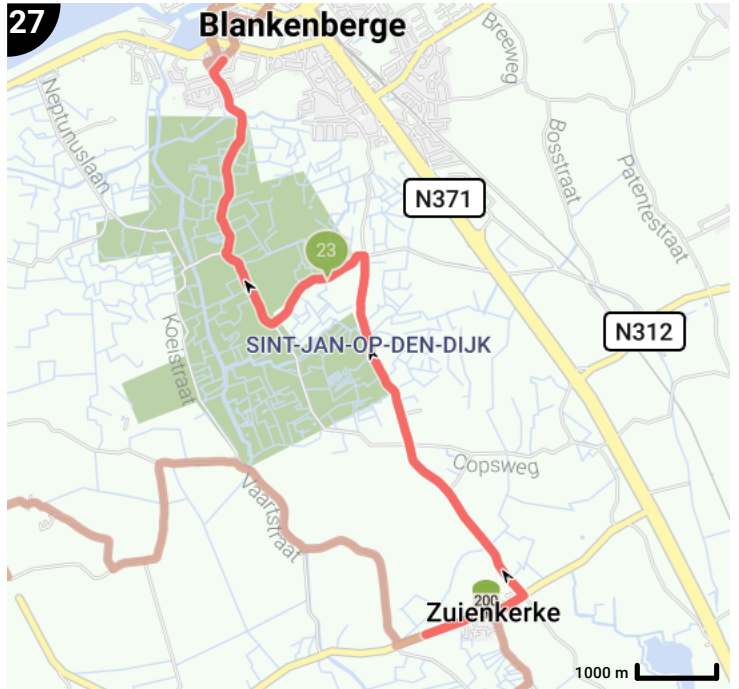
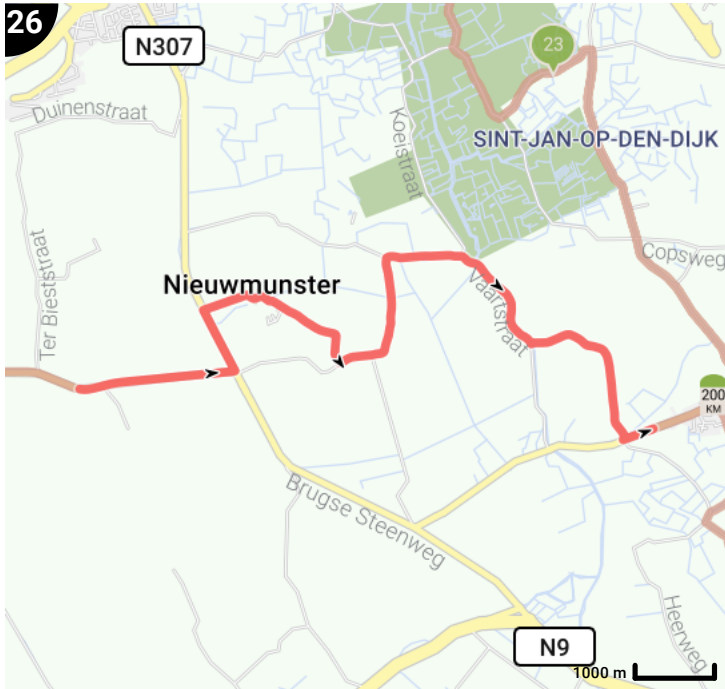
- Route
- Bezienswaardigheid
- Steilheid van beklimming
- Steilheid van afdaling






























































































Totaal	Type	Kaart-nummer	Informatie	Uurrooster 60 km/h	Volgende
0.0 km		1	Weststraat	0 min	244 m
0.24 km		1	Links afbuigen op <b>Consciencestraat (Blankenberge)</b>	0 min	230 m
0.47 km		1	Links afbuigen op <b>Leopoldstraat (Blankenberge)</b>	0 min	17 m
0.49 km		1	Sla scherp rechts af op <b>de Smet de Naeyerlaan (Blankenberge)</b>	0 min	131 m
0.62 km		1	ga rechtdoor op <b>de Smet de Naeyerlaan (Blankenberge)</b>	0 min	332 m
0.69 km		1	Paravang		
0.96 km		1	Rechts afbuigen op <b>Houthulststraat (Blankenberge)</b>	0 min	191 m
1.15 km		1	Rechts afbuigen op <b>Diksmuidestraat (Blankenberge)</b>	1 min	114 m
1.26 km		1	Sla links af op <b>Kemmelbergstraat (Blankenberge)</b>	1 min	3.68 km
4.94 km		1	Rechts afbuigen op <b>Blankenbergse Dijk (Blankenberge)</b>	4 min	3.42 km
8.36 km		2	Sla rechts af op <b>Nieuwe Steenweg, N326 (Zuienkerke)</b>	8 min	312 m
8.67 km		2	Sla links af op <b>Meetkerkestraat (Zuienkerke)</b>	8 min	703 m
9.38 km		2	Rechts afbuigen op <b>Heerweg (Zuienkerke)</b>	9 min	606 m
9.98 km		2	Sla links af op <b>Brouwerijstraat (Zuienkerke)</b>	9 min	231 m
10.22 km		2	Rechts afbuigen op <b>Klinkestraat (Zuienkerke)</b>	10 min	2.56 km
12.78 km		2	Sla links af op <b>Oostendse Steenweg, N9 (Brugge)</b>	12 min	29 m
12.81 km		2	Sla rechts af op <b>Ossenstraat (Brugge)</b>	12 min	2.56 km
15.37 km		2	Links afbuigen op <b>Molenweg (Zuienkerke)</b>	15 min	16 m
15.38 km		2	Links afbuigen op <b>Mareweg (Zuienkerke)</b>	15 min	303 m
15.69 km		2	Links afbuigen op <b>Mareweg (Zuienkerke)</b>	15 min	1.54 km
17.22 km		2	Sla links af op <b>Oosternieuwweg Zuid (Zuienkerke)</b>	17 min	1.53 km
18.75 km		3	Rechts afbuigen op <b>Oosternieuwweg (Jabbeke)</b>	18 min	1.28 km
20.03 km		3	Sla links af op <b>Westernieuwweg (Jabbeke)</b>	20 min	756 m
20.79 km		3	Sla links af op <b>Hogeweg (Jabbeke)</b>	20 min	2.36 km
23.15 km		3	Rechts afbuigen op <b>Gistelsteenweg (Jabbeke)</b>	23 min	49 m
23.2 km		3	ga rechtdoor op <b>Gistelsteenweg, N367 (Jabbeke)</b>	23 min	41 m
23.24 km		3	Links afbuigen op <b>Zeeweg (Jabbeke)</b>	23 min	879 m
24.12 km		3	Rechts afbuigen op <b>Doornstraat (Brugge)</b>	24 min	2.79 km
26.91 km		4	Links afbuigen op <b>Kerkeweg (Jabbeke)</b>	26 min	4 m
26.92 km		4	Links afbuigen op <b>Oostmoerstraat (Jabbeke)</b>	26 min	245 m

27.16 km		4	Rechts afbuigen op <b>Hageweg (Jabbeke)</b>	27 min	1.61 km
28.36 km		4	Groendomein Vloethemveld		
28.77 km		4	Links afbuigen op <b>Isebaertstraat (Jabbeke)</b>	28 min	441 m
29.21 km		4	Rechts afbuigen op <b>Diksmuidse Heirweg (Zedelgem)</b>	29 min	1.82 km
30.76 km		4	Vloethemveld		
31.04 km		4	ga rechtdoor op <b>Brugse Heirweg (Zedelgem)</b>	31 min	181 m
31.22 km		4	Sla links af op <b>Populierendreef (Zedelgem)</b>	31 min	734 m
31.95 km		5	Sla rechts af op <b>Faliestraat (Zedelgem)</b>	31 min	1.99 km
33.94 km		5	Sla rechts af op <b>Moubekestraat (Zedelgem)</b>	33 min	2.38 km
36.33 km		5	ga rechtdoor op <b>Moubekestraat (Zedelgem)</b>	36 min	92 m
36.42 km		5	Links afbuigen op <b>Aartrijksestraat (Zedelgem)</b>	36 min	289 m
36.71 km		5	Links afbuigen op <b>Hanestraat (Zedelgem)</b>	36 min	824 m
37.53 km		5	Sla rechts af op <b>Poorterijstraat (Zedelgem)</b>	37 min	351 m
37.89 km		6	Links afbuigen op <b>Schrijversveld (Torhout)</b>	37 min	426 m
38.31 km		6	Sla rechts af op <b>Driekoningenstraat (Torhout)</b>	38 min	414 m
38.73 km		6	Sla links af op <b>Aartrijksestraat (Torhout)</b>	38 min	2.02 km
40.31 km		6	Kasteel Ravenhof		
40.75 km		6	Rechts afbuigen op <b>Aartrijksestraat (Torhout)</b>	40 min	183 m
40.93 km		6	Sla rechts af op <b>Bruggestraat (Torhout)</b>	40 min	124 m
41.06 km		6	Links afbuigen op <b>Zwanestraat (Torhout)</b>	41 min	46 m
41.1 km		6	Sla rechts af op <b>Putstraat (Torhout)</b>	41 min	101 m
41.2 km		6	Sla links af op <b>Nieuwstraat (Torhout)</b>	41 min	71 m
41.28 km		6	Links afbuigen op <b>Nieuwstraat (Torhout)</b>	41 min	7 m
41.28 km		6	Rechts afbuigen op <b>Nieuwstraat (Torhout)</b>	41 min	57 m
41.34 km		6	Sla links af op <b>Markt (Torhout)</b>	41 min	43 m
41.39 km		6	Draai om en ga verder op <b>Markt (Torhout)</b>	41 min	43 m
41.43 km		6	Links afbuigen op <b>Nieuwstraat (Torhout)</b>	41 min	239 m
41.67 km		6	Rechts afbuigen op <b>Lichterveldestraat (Torhout)</b>	41 min	213 m
41.88 km		6	Links afbuigen op <b>Tinnenburgstraat (Torhout)</b>	41 min	138 m
42.02 km		6	Sla rechts af op <b>Tuinstraat (Torhout)</b>	42 min	2.49 km
44.51 km		7	Rechts afbuigen op <b>Bollestraat / Weststraat (Lichtervelde)</b>	44 min	473 m




















44.99 km		7	Rechts afbuigen op <b>Snepestraat (Lichtervelde)</b>	44 min	1.77 km
46.76 km		7	Sla links af op <b>Bakvoordestraat (Torhout)</b>	46 min	2.22 km
48.98 km		7	Sla rechts af op <b>Noordabeelstraat / Abelenstraat (Hooglede)</b>	48 min	1.34 km
50.31 km		7	Rechts afbuigen op <b>Grijpspeerdstraat (Hooglede)</b>	50 min	6 m
50.32 km		7	Sla links af op <b>Noordabeelstraat (Hooglede)</b>	50 min	1.21 km
51.53 km		7	Rechts afbuigen op <b>Driewegenstraat (Hooglede)</b>	51 min	136 m
51.66 km		7	Sla links af op <b>Grote Noordstraat (Hooglede)</b>	51 min	2.06 km
53.27 km		8	Duitse Militaire Begraafplaats Hooglede		
53.73 km		8	Links afbuigen op <b>Grote Noordstraat (Hooglede)</b>	53 min	2.29 km
56.02 km		8	Sla links af op <b>Roeselarestraat (Hooglede)</b>	56 min	639 m
56.66 km		8	Sla scherp rechts af op <b>Ter Bets (Roeselare)</b>	56 min	217 m
56.87 km		8	Sla links af op <b>Ter Bets (Roeselare)</b>	56 min	1.23 km
58.1 km		9	Sla scherp rechts af op <b>Diksmuidsesteenweg, N36 (Roeselare)</b>	58 min	221 m
58.33 km		9	Sla links af op <b>Bietstraat (Roeselare)</b>	58 min	231 m
58.56 km		9	Sla rechts af op <b>Oude Schierveldestraat (Roeselare)</b>	58 min	508 m
59.07 km		9	Links afbuigen op <b>Gemeenhofstraat (Staden)</b>	59 min	229 m
59.29 km		9	Sla links af op <b>Polderinstraat (Staden)</b>	59 min	1.4 km
59.65 km		9	Bunker de Ruiter		
60.7 km		9	Links afbuigen op <b>Moerasstraat (Staden)</b>	1 h 0 min	449 m
61.15 km		9	Rechts afbuigen op <b>Moerasstraat (Staden)</b>	1 h 1 min	51 m
61.2 km		9	Sla links af op <b>Steenovendreef (Staden)</b>	1 h 1 min	201 m
61.4 km		9	Rechts afbuigen op <b>Groenestraat (Staden)</b>	1 h 1 min	100 m
61.5 km		9	Links afbuigen op <b>Vantomweg (Staden)</b>	1 h 1 min	365 m
61.86 km		9	Sla rechts af op <b>Ieperseardeweg (Roeselare)</b>	1 h 1 min	86 m
61.95 km		9	Sla scherp links af op <b>Kleine Moorsleedsestraat (Roeselare)</b>	1 h 1 min	1.93 km
63.88 km		9	Links afbuigen op <b>Kleine Roeselarestraat (Zonnebeke)</b>	1 h 3 min	1.44 km
65.32 km		9	Sla links af op <b>Potegemstraat (Zonnebeke)</b>	1 h 5 min	1.55 km
66.87 km		10	Sla rechts af op <b>Oostnieuwkerkestraat (Moorslede)</b>	1 h 6 min	194 m
67.07 km		10	Links afbuigen op <b>Oostnieuwkerkestraat (Moorslede)</b>	1 h 7 min	427 m
67.5 km		10	Rechts afbuigen op <b>Passendaalsestraat (Moorslede)</b>	1 h 7 min	43 m
67.54 km		10	Links afbuigen op <b>Stadendreve (Moorslede)</b>	1 h 7 min	318 m




67.86 km		10	Rechts afbuigen op <b>Dadizeelsestraat (Moorslede)</b>	1 h 7 min	104 m
67.96 km		10	Sla links af op <b>Kerkstraat (Moorslede)</b>	1 h 7 min	54 m
68.02 km		10	Sla rechts af op <b>Kerkstraat (Moorslede)</b>	1 h 8 min	98 m
68.11 km		10	Sla links af op <b>Marktplaats (Moorslede)</b>	1 h 8 min	15 m
68.13 km		10	Draai om en ga verder op <b>Marktstraat (Moorslede)</b>	1 h 8 min	91 m
68.22 km		10	Sla rechts af op <b>6de Jagersstraat (Moorslede)</b>	1 h 8 min	227 m
68.45 km		10	Links afbuigen op <b>Dadizeelsestraat (Moorslede)</b>	1 h 8 min	303 m
68.75 km		10	Sla rechts af op <b>Zandstraat (Moorslede)</b>	1 h 8 min	1.08 km
69.84 km		10	Links afbuigen op <b>Meulebrouckstraat (Moorslede)</b>	1 h 9 min	513 m
70.35 km		10	Sla rechts af op <b>Zonnebeeksestraat (Moorslede)</b>	1 h 10 min	888 m
71.24 km		10	Links afbuigen op <b>Werviksestraat (Moorslede)</b>	1 h 11 min	564 m
71.8 km		10	Rechts afbuigen op <b>Keibergstraat (Zonnebeke)</b>	1 h 11 min	2.54 km
74.34 km		11	Sla links af op <b>Beselarestraat, N303 (Zonnebeke)</b>	1 h 14 min	25 m
74.37 km		11	Sla rechts af op <b>Spilstraat (Zonnebeke)</b>	1 h 14 min	1.26 km
74.38 km		11	Buttes New British Cemetery		
74.41 km		11	Buttes New British Cemetery		
74.44 km		11	Polygone Wood		
74.44 km		11	Polygon Wood Cemetery		
75.62 km		11	Sla links af op <b>Lange Dreve (Zonnebeke)</b>	1 h 15 min	1.23 km
76.85 km		11	Sla links af op <b>Lotegatstraat (Zonnebeke)</b>	1 h 16 min	675 m
77.53 km		11	Sla scherp rechts af op <b>Oude Kortrijkstraat (Zonnebeke)</b>	1 h 17 min	132 m
77.66 km		11	Sla scherp links af op <b>Polygonestraat (Zonnebeke)</b>	1 h 17 min	1.36 km
79.03 km		11	Sla rechts af op <b>Menenstraat, N8 (Zonnebeke)</b>	1 h 19 min	11 m
79.04 km		11	Links afbuigen op <b>Everzwijnhoekstraat (Zonnebeke)</b>	1 h 19 min	214 m
79.25 km		11	Links afbuigen op <b>Everzwijnhoekstraat (Zonnebeke)</b>	1 h 19 min	473 m
79.73 km		11	Sla links af op <b>Waterstraat (Zonnebeke)</b>	1 h 19 min	316 m
80.04 km		11	Sla links af op <b>Oude Zonnebekestraat (Zonnebeke)</b>	1 h 20 min	3.02 km
83.06 km		12	Rechts afbuigen op <b>Hollebekestraat (Zonnebeke)</b>	1 h 23 min	1.21 km
84.27 km		12	Sla rechts af op <b>Kortewildestraat (Ieper)</b>	1 h 24 min	347 m
84.62 km		12	Sla scherp links af op <b>Rosettestraat (Ieper)</b>	1 h 24 min	988 m
85.61 km		12	Links afbuigen op <b>Neerwaastenstraat (Ieper)</b>	1 h 25 min	497 m






86.1 km		12	Rechts afbuigen op <b>Kleine Houthemstraat (Heuvelland)</b>	1 h 26 min	617 m
86.72 km		12	Rechts afbuigen op <b>Houthemstraat (Heuvelland)</b>	1 h 26 min	112 m
86.83 km		12	ga rechtdoor op <b>Houthemstraat (Heuvelland)</b>	1 h 26 min	196 m
87.03 km		12	Rechts afbuigen op <b>Houthemstraat (Heuvelland)</b>	1 h 27 min	79 m
87.11 km		12	Links afbuigen op <b>Houthemstraat (Heuvelland)</b>	1 h 27 min	1.14 km
88.25 km		12	Sla links af op <b>Rijselstraat, N336 (Heuvelland)</b>	1 h 28 min	6 m
88.26 km		12	Sla rechts af op <b>Houthemstraat (Heuvelland)</b>	1 h 28 min	2.12 km
90.38 km		13	Sla rechts af op <b>Sint-Medardusplein (Heuvelland)</b>	1 h 30 min	53 m
90.43 km		13	Sla links af op <b>Sint-Medardusplein (Heuvelland)</b>	1 h 30 min	73 m
90.5 km		13	Sla rechts af op <b>Kerkplein (Heuvelland)</b>	1 h 30 min	1 m
90.5 km		13	Draai om en ga verder op <b>Kerkplein (Heuvelland)</b>	1 h 30 min	1 m
90.51 km		13	Sla rechts af op <b>Sint-Medardusplein (Heuvelland)</b>	1 h 30 min	12 m
90.52 km		13	Sla rechts af op <b>Vierstraat (Heuvelland)</b>	1 h 30 min	1.79 km
92.31 km		13	Sla links af op <b>Mandestraat (Heuvelland)</b>	1 h 32 min	1.28 km
93.59 km		13	Rechts afbuigen op <b>Oosthoekstraat (Heuvelland)</b>	1 h 33 min	1.16 km
94.74 km		13	Sla links af op <b>Burgkouter (Heuvelland)</b>	1 h 34 min	415 m
95.16 km		13	Sla links af op <b>Kemmelstraat, N331 (Heuvelland)</b>	1 h 35 min	433 m
95.59 km		14	Rechts afbuigen op <b>Reningelststraat, N304 (Heuvelland)</b>	1 h 35 min	280 m
95.77 km		14	Lettenbergbunkers		
95.87 km		14	Sla links af op <b>Polenlaan (Heuvelland)</b>	1 h 35 min	93 m
95.97 km		14	ga rechtdoor op <b>Polenlaan (Heuvelland)</b>	1 h 35 min	56 m
96.02 km		14	Links afbuigen op <b>Dries (Heuvelland)</b>	1 h 36 min	634 m
96.48 km		14	Kemmelberg		
96.66 km		14	Links afbuigen op <b>Kattekerkhofstraat (Heuvelland)</b>	1 h 36 min	198 m
96.86 km		14	Sla scherp rechts af op <b>Gremmerslinde (Heuvelland)</b>	1 h 36 min	200 m
97.06 km		14	Links afbuigen op <b>Lettingstraat (Heuvelland)</b>	1 h 37 min	2.94 km
97.87 km		14	Wijngoed Monteberg		
99.86 km		14	[F] Experience		
100.0 km		14	Sla links af op <b>Planciusplein, N322 (Heuvelland)</b>	1 h 40 min	75 m
100.08 km		14	Rechts afbuigen op <b>Planciusplein (Heuvelland)</b>	1 h 40 min	10 m
100.09 km		14	Draai om en ga verder op <b>Planciusplein (Heuvelland)</b>	1 h 40 min	10 m

100.1 km		14	Links afbuigen op <b>Planciusplein, N322 (Heuvelland)</b>	1 h 40 min	1.11 km
101.21 km		14	ga rechtdoor op <b>Dikkebusstraat, N322 (Heuvelland)</b>	1 h 41 min	740 m
101.95 km		14	Rechts afbuigen op <b>Dikkebusstraat, N375 (Heuvelland)</b>	1 h 41 min	202 m
102.15 km		14	Sla scherp links af op <b>Gildestraat (Heuvelland)</b>	1 h 42 min	0 m
102.15 km		14	Draai om en ga verder op <b>Gildestraat (Heuvelland)</b>	1 h 42 min	0 m
102.15 km		14	Links afbuigen op <b>Dikkebusstraat, N375 (Heuvelland)</b>	1 h 42 min	882 m
103.03 km		14	Sla links af op <b>Sulferbergstraat, N315 (Heuvelland)</b>	1 h 43 min	2.14 km
104.95 km		15	Westouter British cemetery		
105.18 km		15	Rechts afbuigen op <b>Poperingestraat, N315 (Heuvelland)</b>	1 h 45 min	72 m
105.25 km		15		1 h 45 min	0 m
105.25 km		15	Rechts afbuigen op <b>Poperingestraat, N315 (Heuvelland)</b>	1 h 45 min	926 m
106.18 km		15	Sla links af op <b>Poperingestraat (Heuvelland)</b>	1 h 46 min	958 m
107.13 km		15	Sla scherp rechts af op <b>Casselstraat (Heuvelland)</b>	1 h 47 min	1.53 km
108.5 km		15	Reninghelst Churchyard & Extension		
108.66 km		15	Sla links af op <b>Heuvellandseweg, N315 (Poperinge)</b>	1 h 48 min	222 m
108.88 km		15	Sla links af op <b>Reningelstplein, N 304 (Poperinge)</b>	1 h 48 min	43 m
108.93 km		15	ga rechtdoor op <b>Reningelstplein, N 304 (Poperinge)</b>	1 h 48 min	2 m
108.93 km		15	Sla scherp rechts af op <b>Pastoorstraat (Poperinge)</b>	1 h 48 min	3.98 km
112.91 km		16	Sla rechts af op <b>Grote Branderstraat (Ieper)</b>	1 h 52 min	578 m
113.49 km		16	Sla links af op <b>Bellestraat (Ieper)</b>	1 h 53 min	1.63 km
115.12 km		16	Rechts afbuigen op <b>Bellestraat (Ieper)</b>	1 h 55 min	517 m
115.64 km		16	Sla links af op <b>Poperingseweg, N308 (Ieper)</b>	1 h 55 min	296 m
115.93 km		16	Draai om en ga verder op <b>Poperingseweg, N308 (Ieper)</b>	1 h 55 min	296 m
116.23 km		16	Sla links af op <b>Guido Gezellestraat (Ieper)</b>	1 h 56 min	2.61 km
118.84 km		16	Sla rechts af op <b>Klapstraat (Ieper)</b>	1 h 58 min	1.45 km
120.29 km		16	Sla rechts af op <b>Veurnseweg, N8 (Ieper)</b>	2 h 0 min	132 m
120.42 km		16	Sla links af op <b>Kapellestraat (Ieper)</b>	2 h 0 min	2.76 km
123.18 km		17	ga rechtdoor op <b>Diksmuidseweg (Ieper)</b>	2 h 3 min	74 m
123.25 km		17	Sla links af op <b>Randweg, N369 (Ieper)</b>	2 h 3 min	730 m
123.75 km		17	6de demarcatiepaal		
123.98 km		17	Sla rechts af op <b>Dekemelelaan (Ieper)</b>	2 h 3 min	118 m

124.1 km		17	Sla links af op <b>Molenstraat (Ieper)</b>	2 h 4 min	769 m
124.64 km		17	Artillery Wood Cemetery		
124.67 km		17	Artillery Wood Cemetery		
124.87 km		17	ga rechtdoor op <b>Poezelstraat (Ieper)</b>	2 h 4 min	1.56 km
126.44 km		17	Sla rechts af op <b>Sasstraat (Ieper)</b>	2 h 6 min	962 m
127.4 km		17	Sla links af op <b>Pilkemstraat (Langemark-Poelkapelle)</b>	2 h 7 min	405 m
127.57 km		17	Beeuwsaertmolen		
127.8 km		17	Rechts afbuigen op <b>Pilkemstraat (Langemark-Poelkapelle)</b>	2 h 7 min	523 m
128.33 km		17	Links afbuigen op <b>Bikschotestraat (Langemark-Poelkapelle)</b>	2 h 8 min	70 m
128.4 km		17	Sla rechts af op <b>Sint Janstraat (Langemark-Poelkapelle)</b>	2 h 8 min	2 m
128.4 km		17	ga rechtdoor op <b>Sint Janstraat (Langemark-Poelkapelle)</b>	2 h 8 min	688 m
129.09 km		18	Sla rechts af op <b>Diksmuidestraat (Langemark-Poelkapelle)</b>	2 h 9 min	50 m
129.14 km		18	Sla links af op <b>Sint Janstraat (Langemark-Poelkapelle)</b>	2 h 9 min	872 m
130.01 km		18	Sla links af op <b>Pottestraat (Langemark-Poelkapelle)</b>	2 h 10 min	2.05 km
132.06 km		18	Sla links af op <b>Langemarkstraat (Houthulst)</b>	2 h 12 min	843 m
132.9 km		18	Rechts afbuigen op <b>Langemarkstraat (Houthulst)</b>	2 h 12 min	522 m
133.42 km		18	Links afbuigen op <b>Langemarkstraat (Houthulst)</b>	2 h 13 min	546 m
133.97 km		18	Rechts afbuigen op <b>Melanedreef (Houthulst)</b>	2 h 13 min	1.59 km
135.56 km		18	Links afbuigen op <b>Groenebosdreef (Houthulst)</b>	2 h 15 min	2.28 km
137.84 km		19	Sla rechts af op <b>Torhoutstraat (Houthulst)</b>	2 h 17 min	3.02 km
139.0 km		19	Vredesmolen		
140.85 km		19	Sla links af op <b>Ruyterhoekstraat (Houthulst)</b>	2 h 20 min	2.15 km
143.01 km		19	Sla rechts af op <b>Steenstraat (Diksmuide)</b>	2 h 23 min	3.69 km
145.55 km		20	Hoge Andjoen		
145.6 km		20	Sint-Martinuskerk		
146.7 km		20	Sla rechts af op <b>Watermolenstraat (Kortemark)</b>	2 h 26 min	863 m
147.56 km		20	Sla links af op <b>Hogestraat (Kortemark)</b>	2 h 27 min	1.46 km
149.02 km		20	Rechts afbuigen op <b>Hogestraat (Kortemark)</b>	2 h 29 min	1.01 km
150.03 km		21	Sla scherp links af op <b>Edewallestraat (Kortemark)</b>	2 h 30 min	13 m
150.04 km		21	Rechts afbuigen op <b>Makeveldstraat (Kortemark)</b>	2 h 30 min	657 m
150.7 km		21	Sla links af op <b>Koekelarestraat (Kortemark)</b>	2 h 30 min	268 m

150.97 km		21	Sla links af op <b>Edewallestraat (Kortemark)</b>	2 h 30 min	5 m
150.97 km		21	Draai om en ga verder op <b>Edewallestraat (Kortemark)</b>	2 h 30 min	517 m
151.49 km		21	Links afbuigen op <b>Ruidenbergstraat (Kortemark)</b>	2 h 31 min	1.81 km
153.31 km		21	Rechts afbuigen op <b>Ruidenbergstraat (Ichtegem)</b>	2 h 33 min	121 m
153.43 km		21	Rechts afbuigen op <b>Ruidenbergstraat (Ichtegem)</b>	2 h 33 min	1.17 km
154.6 km		21	Links afbuigen op <b>Fonteinstraat (Ichtegem)</b>	2 h 34 min	1.02 km
155.62 km		21	Sla rechts af op <b>Lookhuisstraat (Ichtegem)</b>	2 h 35 min	1.25 km
156.87 km		22	Sla rechts af op <b>Engelstraat (Ichtegem)</b>	2 h 36 min	614 m
157.48 km		22	Links afbuigen op <b>Oostendesteeweg, N33 (Ichtegem)</b>	2 h 37 min	29 m
157.51 km		22	Draai om en ga verder op <b>Oostendesteeweg, N33 (Ichtegem)</b>	2 h 37 min	30 m
157.54 km		22	Sla scherp links af op <b>Zuidstraat (Ichtegem)</b>	2 h 37 min	3.5 km
161.04 km		22	Sla links af op <b>Zeeweg Noord (Zedelgem)</b>	2 h 41 min	446 m
161.24 km		22	De Drie Zwaluwen		
161.49 km		22	Sla links af op <b>Eernegemsestraat, N368 (Zedelgem)</b>	2 h 41 min	8 m
161.5 km		22	Sla rechts af op <b>Zeeweg Noord (Zedelgem)</b>	2 h 41 min	29 m
161.53 km		22	Links afbuigen op <b>Zeeweg Noord (Zedelgem)</b>	2 h 41 min	3.43 km
164.96 km		23	Sla scherp rechts af op <b>Schipleedstraat (Ichtegem)</b>	2 h 44 min	603 m
165.56 km		23	Sla scherp links af op <b>Doornhoekstraat (Ichtegem)</b>	2 h 45 min	2.91 km
168.48 km		23	Links afbuigen op <b>Oude Brugseweg (Oudenburg)</b>	2 h 48 min	882 m
169.36 km		23	Sla rechts af op <b>Korte Vijfwegstraat (Oudenburg)</b>	2 h 49 min	2.05 km
171.41 km		24	Draai om en ga verder op <b>Paddegatstraat (Oudenburg)</b>	2 h 51 min	114 m
171.53 km		24	Sla rechts af op <b>Spikkelboorstraat (Oudenburg)</b>	2 h 51 min	987 m
172.51 km		24	Links afbuigen op <b>Spikkelboorstraat (Oudenburg)</b>	2 h 52 min	374 m
172.89 km		24	Sla scherp rechts af op <b>Pompestraat (Oudenburg)</b>	2 h 52 min	10 m
172.9 km		24	ga rechtdoor op <b>Pompestraat (Oudenburg)</b>	2 h 52 min	950 m
173.85 km		24	Sla links af op <b>Goesmansweg (Oudenburg)</b>	2 h 53 min	172 m
174.02 km		24	Sla rechts af op <b>Middelburgstraat (Oudenburg)</b>	2 h 54 min	340 m
174.36 km		24	Links afbuigen op <b>Zomerweg (Oudenburg)</b>	2 h 54 min	215 m
174.58 km		24	Rechts afbuigen op <b>Cottemweg (Oudenburg)</b>	2 h 54 min	571 m
175.15 km		24	Rechts afbuigen op <b>Stationsstraat, N368 (Oudenburg)</b>	2 h 55 min	256 m
175.41 km		24	Rechts afbuigen op <b>Stationsstraat, N358 (Oudenburg)</b>	2 h 55 min	920 m

176.33 km		24	Rechts afbuigen op <b>Stationsstraat, N358 (Oudenburg)</b>	2 h 56 min	1.31 km
176.42 km		24	't Spaans Tolhuis		
176.68 km		24	Sluizencomplex Plassendale		
177.64 km		24	Sla links af op <b>Bargestraat (Oudenburg)</b>	2 h 57 min	589 m
178.23 km		24	Sla links af op <b>Plassendaalsesteenweg, N320 (Oostende)</b>	2 h 58 min	26 m
178.26 km		24	Sla rechts af op <b>Kwadeweg (Bredene)</b>	2 h 58 min	1.21 km
179.47 km		24	Links afbuigen op <b>Clemensheulestraat (Bredene)</b>	2 h 59 min	1.82 km
181.28 km		25	Sla rechts af op <b>Sluizestraat (De Haan)</b>	3 h 1 min	1.83 km
183.12 km		25	Sla scherp links af op <b>Dorpsstraat (De Haan)</b>	3 h 3 min	210 m
183.33 km		25	Draai om en ga verder op <b>Dorpsstraat (De Haan)</b>	3 h 3 min	61 m
183.39 km		25	Sla links af op <b>Clemensstraat (De Haan)</b>	3 h 3 min	101 m
183.49 km		25	Sla rechts af op <b>Vlissegemstraat (De Haan)</b>	3 h 3 min	1.79 km
185.28 km		25	Sla links af op <b>Bredeweg (De Haan)</b>	3 h 5 min	909 m
186.19 km		25	Sla rechts af op <b>Kloosterstraat (De Haan)</b>	3 h 6 min	2.69 km
186.64 km		25	Den Olijfboom		
188.87 km		25	Sla scherp rechts af op <b>Grotestraat (De Haan)</b>	3 h 8 min	3.25 km
192.13 km		26	Sla links af op <b>Brugse Steenweg, N307 (Zuienkerke)</b>	3 h 12 min	595 m
192.72 km		26		3 h 12 min	399 m
193.12 km		26	Rechts afbuigen op <b>Doelhofstraat (Zuienkerke)</b>	3 h 13 min	1.14 km
194.27 km		26	Sla links af op <b>Smisjestraat (Zuienkerke)</b>	3 h 14 min	1.23 km
195.49 km		26	Rechts afbuigen op <b>Verloren Hooistraat (Zuienkerke)</b>	3 h 15 min	1.7 km
197.2 km		26	Sla links af op <b>Schoeringstraat (Zuienkerke)</b>	3 h 17 min	1.5 km
198.7 km		26	Sla scherp links af op <b>Nieuwe Steenweg, N326 (Zuienkerke)</b>	3 h 18 min	1.21 km
199.91 km		27	Sla links af op <b>Blankenbergse Dijk Noord (Zuienkerke)</b>	3 h 19 min	3.42 km
203.32 km		27	Links afbuigen op <b>Kuiperscheeweg (Blankenberge)</b>	3 h 23 min	3.58 km
203.93 km		27	Bezoekerscentrum Uitkerkse Polder		
206.9 km		27	Rechts afbuigen op <b>Oudstrijdersstraat (Blankenberge)</b>	3 h 26 min	187 m
207.09 km		28	Sla rechts af op <b>Oudstrijdersstraat (Blankenberge)</b>	3 h 27 min	368 m
207.46 km		28	Sla rechts af op <b>Sergeant De Bruynestraat (Blankenberge)</b>	3 h 27 min	68 m
207.53 km		28	Sla rechts af op <b>Mametstraat (Blankenberge)</b>	3 h 27 min	221 m
207.75 km		28	Links afbuigen op <b>Van Maerlantstraat (Blankenberge)</b>	3 h 27 min	146 m

207.9 km		28	ga rechtdoor op <b>Van Maerlantstraat (Blankenberge)</b>	3 h 27 min	129 m
208.02 km		28	Sla links af op <b>Weststraat (Blankenberge)</b>	3 h 28 min	18 m
208.03 km		28	Belle Epoque Centrum		
208.03 km		28	Blankenberge		
208.04 km		28		3 h 28 min	