



# Blankenberge - Brugge-Aalter-Zwalm-Oostburg-Lissewege

Bekijk op mobiel

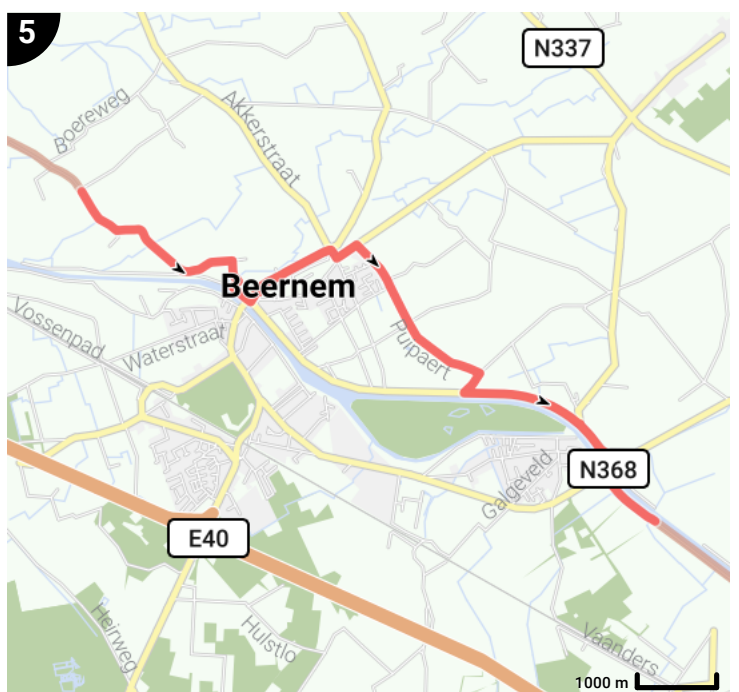
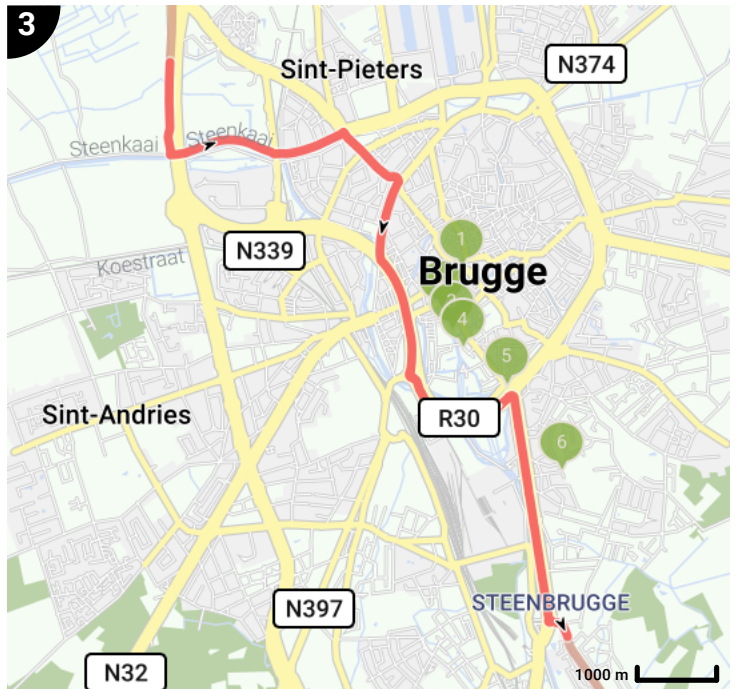


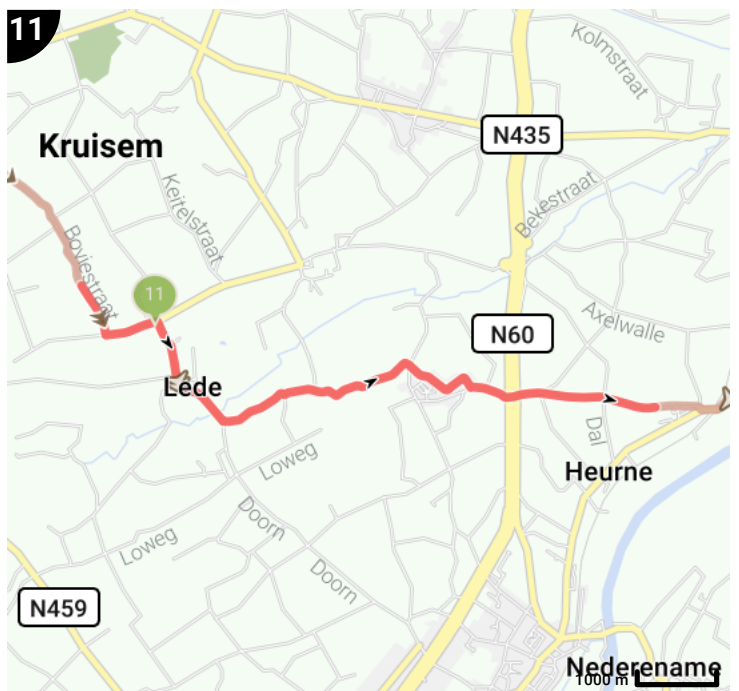
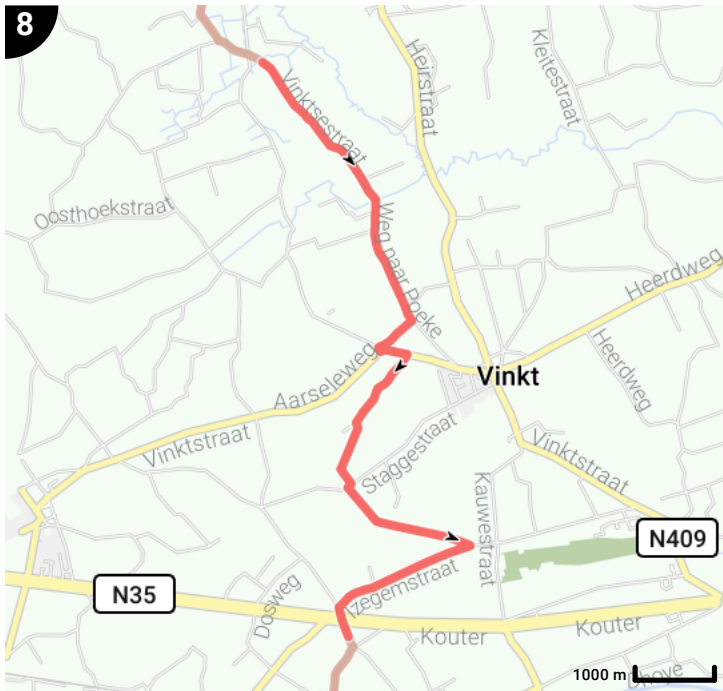
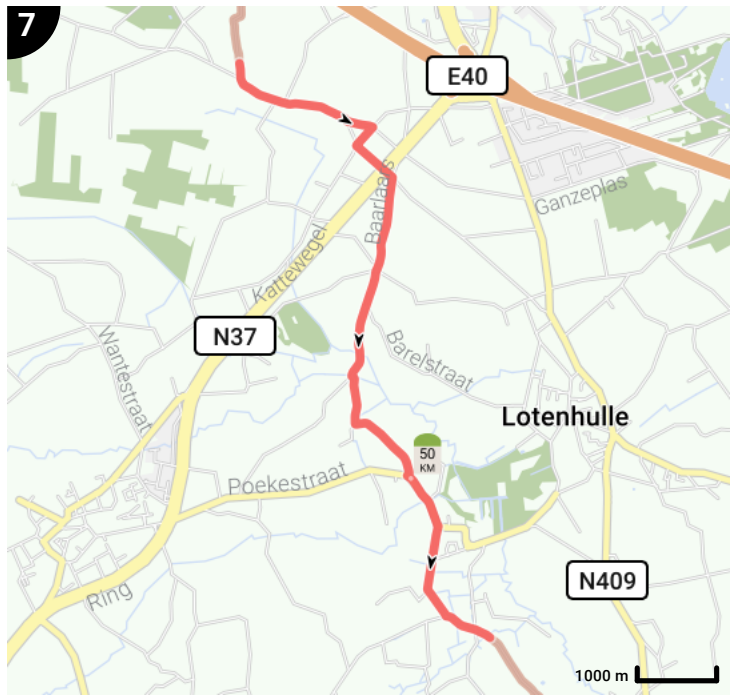
- Lengte: 214.12 km
- Stijging: 503 m
- Moeilijkheidsgraad: 10/10

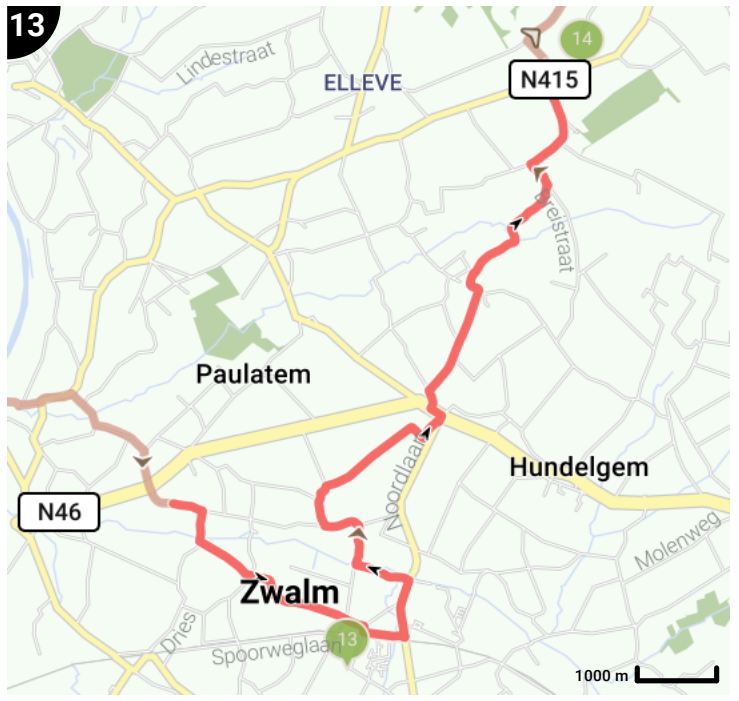
- Weststraat, 8370 Blankenberge, Vlaanderen, België
- Oude Pastoriestraat, 8380 Brugge, Vlaanderen, België

## Legende

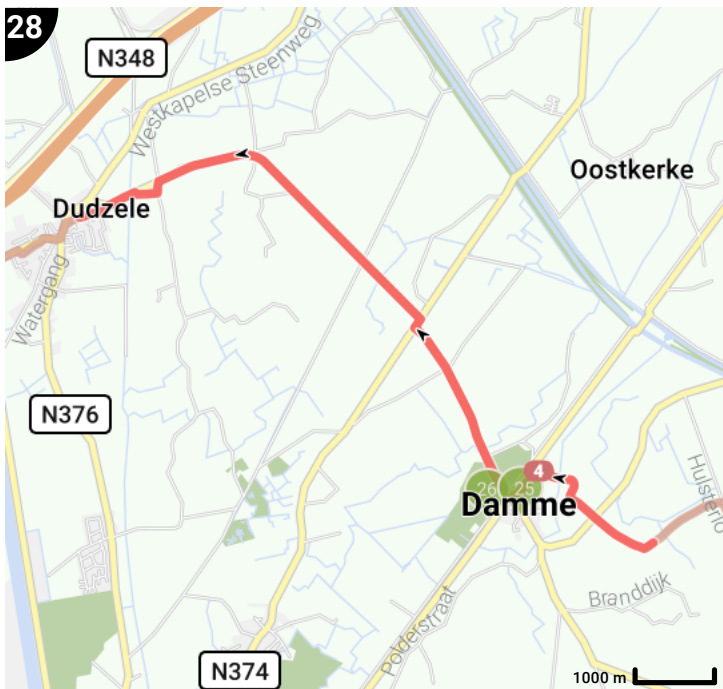
- Route
- Bezienswaardigheid
- Steilheid van beklimming
- Steilheid van afdaling

















































































































Totaal	Type	Kaart-nummer	Informatie	Uurrooster 60 km/h	Volgende
0.0 km		1	Weststraat	0 min	255 m
0.26 km		1	Links afbuigen op <b>Consciencestraat (Blankenberge)</b>	0 min	230 m
0.49 km		1	Links afbuigen op <b>Leopoldstraat (Blankenberge)</b>	0 min	17 m
0.5 km		1	Sla scherp rechts af op <b>de Smet de Naeyerlaan (Blankenberge)</b>	0 min	131 m
0.64 km		1	ga rechtdoor op <b>de Smet de Naeyerlaan (Blankenberge)</b>	0 min	332 m
0.97 km		1	Rechts afbuigen op <b>Houthulststraat (Blankenberge)</b>	0 min	191 m
1.16 km		1	Rechts afbuigen op <b>Diksmuidestraat (Blankenberge)</b>	1 min	114 m
1.27 km		1	Sla links af op <b>Kemmelbergstraat (Blankenberge)</b>	1 min	3.68 km
4.96 km		1	Rechts afbuigen op <b>Blankenbergse Dijk (Blankenberge)</b>	4 min	3.42 km
8.37 km		2	Sla rechts af op <b>Nieuwe Steenweg, N326 (Zuienkerke)</b>	8 min	312 m
8.69 km		2	Sla links af op <b>Meetkerkestraat (Zuienkerke)</b>	8 min	703 m
9.39 km		2	Rechts afbuigen op <b>Heerweg (Zuienkerke)</b>	9 min	606 m
10.0 km		2	Sla links af op <b>Brouwerijstraat (Zuienkerke)</b>	9 min	2.36 km
12.36 km		2	Rechts afbuigen op <b>Blauwe Torenstraat (Brugge)</b>	12 min	1.06 km
13.42 km		2	Sla links af op <b>Oostendse Steenweg, N9 (Brugge)</b>	13 min	568 m
13.98 km		2	Rechts afbuigen op <b>Oostendse Steenweg (Brugge)</b>	13 min	1.39 km
15.37 km		3	Sla links af op <b>Steenkaai (Brugge)</b>	15 min	1.6 km
16.97 km		3	Rechts afbuigen op <b>Scheepsdalelaan, N9 (Brugge)</b>	16 min	671 m
17.64 km		3	Rechts afbuigen op <b>Gulden-Vlieslaan, R30 (Brugge)</b>	17 min	613 m
18.02 km		3	Brugge		
18.18 km		3	Sint-Salvatorskathedraal		
18.25 km		3	ga rechtdoor op <b>Gulden-Vlieslaan, R30 (Brugge)</b>	18 min	93 m
18.28 km		3	Oud Sint-Janshospitaal		
18.35 km		3	Links afbuigen op <b>Hoefijzerlaan (Brugge)</b>	18 min	254 m
18.6 km		3	ga rechtdoor op <b>Hoefijzerlaan, R30 (Brugge)</b>	18 min	748 m
19.19 km		3	Huisbrouwerij De Halve Maan		
19.35 km		3	ga rechtdoor op <b>Koning Albert I-laan, R30 (Brugge)</b>	19 min	28 m
19.38 km		3	Rechts afbuigen op <b>Buiten Begijnevest (Brugge)</b>	19 min	659 m
19.74 km		3	Katelijnepoort		
20.04 km		3	ga rechtdoor op <b>Buiten Begijnevest, R30 (Brugge)</b>	20 min	500 m
































20.39 km		3	Centrale begraafplaats Steenbrugge		
20.54 km		3	Rechts afbuigen op <b>Buiten Katelijnevest, R30 (Brugge)</b>	20 min	411 m
20.95 km		3	ga rechtdoor op <b>Baron Ruzettelaan, N50 (Brugge)</b>	20 min	1.56 km
22.51 km		3	ga rechtdoor op <b>Baron Ruzettelaan, N50 (Brugge)</b>	22 min	41 m
22.56 km		3	Rechts afbuigen op <b>Meulestee (Brugge)</b>	22 min	139 m
22.7 km		3	Rechts afbuigen op <b>Legeweg (Brugge)</b>	22 min	3.59 km
26.28 km		4	ga rechtdoor op <b>Beernemsestraat (Oostkamp)</b>	26 min	3.68 km
26.33 km		4	Hoeve 't Schotsgoed		
26.38 km		4	Hoeve De Grote Linde		
29.97 km		5	Links afbuigen op <b>Legeweg (Beernem)</b>	29 min	1.18 km
31.15 km		5	Sla rechts af op <b>Legeweg (Beernem)</b>	31 min	193 m
31.34 km		5	Sla rechts af op <b>Gevaerts-Noord (Beernem)</b>	31 min	271 m
31.61 km		5	Sla links af op <b>Vaart-Noord (Beernem)</b>	31 min	174 m
31.79 km		5	Rechts afbuigen op <b>Parkstraat, N370 (Beernem)</b>	31 min	678 m
32.46 km		5	Rechts afbuigen op <b>Bloemendalestraat (Beernem)</b>	32 min	100 m
32.56 km		5	ga rechtdoor op <b>Bloemendalestraat (Beernem)</b>	32 min	3 m
32.57 km		5	Sla links af op <b>Hoorstraat (Beernem)</b>	32 min	210 m
32.78 km		5	Sla rechts af op <b>Kasteeldreef (Beernem)</b>	32 min	1.61 km
34.39 km		5	Sla rechts af op <b>Citroenstraat (Beernem)</b>	34 min	221 m
34.61 km		5	Sla scherp links af op <b>Vaart-Noord (Beernem)</b>	34 min	1.08 km
35.69 km		5	Rechts afbuigen op <b>Kauter (Beernem)</b>	35 min	324 m
36.01 km		5	Rechts afbuigen op <b>Kauter (Beernem)</b>	36 min	308 m
36.32 km		5	Sla links af op <b>Sint-Jorisstraat, N368 (Beernem)</b>	36 min	339 m
36.66 km		5	Sla rechts af op <b>Hommels (Beernem)</b>	36 min	20 m
36.68 km		5	Rechts afbuigen op <b>Hommels (Beernem)</b>	36 min	124 m
36.8 km		5	Sla rechts af op <b>Lattenkliersstraat (Beernem)</b>	36 min	3.04 km
39.84 km		6	ga rechtdoor op <b>Jezuietengoed (Aalter)</b>	39 min	1.51 km
41.35 km		6		41 min	404 m
41.76 km		6	Sla links af op <b>Kwadestraat (Aalter)</b>	41 min	1.56 km
43.32 km		6	Sla rechts af op <b>Stratem (Aalter)</b>	43 min	683 m
44.01 km		6	Links afbuigen op <b>Wageweg (Aalter)</b>	44 min	1.59 km

45.6 km		7	ga rechtdoor op <b>Sterrewijk (Aalter)</b>	45 min	577 m
46.18 km		7	Links afbuigen op <b>Sterrewijk (Aalter)</b>	46 min	237 m
46.41 km		7	Sla scherp rechts af op <b>Heidestraat (Aalter)</b>	46 min	215 m
46.63 km		7	Sla links af op <b>Cijnsstraat (Aalter)</b>	46 min	417 m
47.05 km		7	Rechts afbuigen op <b>Baarlaars (Aalter)</b>	47 min	824 m
47.87 km		7	Links afbuigen op <b>Baarlaars (Aalter)</b>	47 min	967 m
48.84 km		7	Links afbuigen op <b>Grensstraat (Ruisselede)</b>	48 min	1.15 km
49.99 km		7	Sla links af op <b>Poekestraat (Ruisselede)</b>	49 min	524 m
50.51 km		7	Rechts afbuigen op <b>Knokstraat (Aalter)</b>	50 min	842 m
51.35 km		7	Links afbuigen op <b>Vinktsestraat (Aalter)</b>	51 min	3.13 km
54.49 km		8	Sla rechts af op <b>Sterrenstraat (Deinze)</b>	54 min	380 m
54.87 km		8	Sla links af op <b>Kanegemstraat (Deinze)</b>	54 min	37 m
54.91 km		8	Sla links af op <b>Aarseleweg (Deinze)</b>	54 min	241 m
55.15 km		8	Sla scherp rechts af op <b>Groendreef (Deinze)</b>	55 min	1.35 km
56.5 km		8	Sla rechts af op <b>Staggestraat (Deinze)</b>	56 min	44 m
56.54 km		8	Links afbuigen op <b>Gellingstraatje (Deinze)</b>	56 min	1.24 km
57.78 km		8	Sla scherp rechts af op <b>Izegemstraat (Deinze)</b>	57 min	1.28 km
59.05 km		8	Links afbuigen op <b>Grijsbulckstraat (Deinze)</b>	59 min	365 m
59.42 km		9	Rechts afbuigen op <b>Kwakkelstraat (Deinze)</b>	59 min	541 m
59.96 km		9	Links afbuigen op <b>Goedstraat (Deinze)</b>	59 min	267 m
60.23 km		9	Rechts afbuigen op <b>Goedstraat (Deinze)</b>	1 h 0 min	251 m
60.48 km		9	Rechts afbuigen op <b>Huttestraat (Deinze)</b>	1 h 0 min	340 m
60.82 km		9	Links afbuigen op <b>Huttestraat (Deinze)</b>	1 h 0 min	471 m
61.29 km		9	Sla links af op <b>Oude Heirbaan, N440 (Deinze)</b>	1 h 1 min	187 m
61.48 km		9	Sla rechts af op <b>Brugstraat (Deinze)</b>	1 h 1 min	2.02 km
62.07 km		9	Roger Raveelmuseum		
62.34 km		9	Machelen		
63.23 km		9	Franse militaire begraafplaats van Machelen		
63.5 km		9	Rechts afbuigen op <b>Hoestraat (Zulte)</b>	1 h 3 min	151 m
63.65 km		9	Sla scherp links af op <b>Veerstraat (Zulte)</b>	1 h 3 min	831 m
64.48 km		9	Sla links af op <b>Rijksweg, N43 (Zulte)</b>	1 h 4 min	3 m



































64.48 km		9	Sla rechts af op <b>Tuttegemstraat (Zulte)</b>	1 h 4 min	2.79 km
67.27 km		10	Rechts afbuigen op <b>Gaversstraat (Kruishoutem)</b>	1 h 7 min	236 m
67.51 km		10	Links afbuigen op <b>Machelsestraat (Kruishoutem)</b>	1 h 7 min	1.61 km
69.11 km		10	Links afbuigen op <b>Nonnegatstraat (Kruishoutem)</b>	1 h 9 min	236 m
69.35 km		10	Sla rechts af op <b>Nonnegatstraat (Kruishoutem)</b>	1 h 9 min	366 m
69.72 km		10	Rechts afbuigen op <b>Hoogmolenstraat (Kruishoutem)</b>	1 h 9 min	162 m
69.88 km		10	Rechts afbuigen op <b>Hoogmolenstraat (Kruishoutem)</b>	1 h 9 min	15 m
69.9 km		10	Sla links af op <b>Hoogmolenstraat (Kruishoutem)</b>	1 h 9 min	182 m
70.08 km		10	Rechts afbuigen op <b>Deinsesteenweg (Kruishoutem)</b>	1 h 10 min	69 m
70.15 km		10	Sla links af op <b>Aaishovedriesstraat (Kruishoutem)</b>	1 h 10 min	517 m
70.67 km		10	Links afbuigen op <b>Moerasstraat (Kruishoutem)</b>	1 h 10 min	738 m
71.4 km		10	Links afbuigen op <b>Wedekensdriesstraat (Kruishoutem)</b>	1 h 11 min	262 m
71.67 km		10	Rechts afbuigen op <b>Molenmeersweg (Kruishoutem)</b>	1 h 11 min	210 m
71.88 km		10	ga rechtdoor op <b>Nachtegalstraat (Kruishoutem)</b>	1 h 11 min	2.04 km
73.18 km		10	Huisepontweg (kassei)		
73.92 km		11	Sla links af op <b>Huisepontweg (Kruishoutem)</b>	1 h 13 min	468 m
74.39 km		11	Sla rechts af op <b>Ledekerkweg (Kruishoutem)</b>	1 h 14 min	509 m
74.9 km		11	Links afbuigen op <b>Lededorp (Kruishoutem)</b>	1 h 14 min	136 m
75.03 km		11	Links afbuigen op <b>Lededorp (Kruishoutem)</b>	1 h 15 min	468 m
75.5 km		11	Links afbuigen op <b>Rooigemstraat (Zingem)</b>	1 h 15 min	611 m
76.11 km		11	Links afbuigen op <b>Rooigemstraat (Zingem)</b>	1 h 16 min	1.89 km
78.0 km		11	Sla links af op <b>Vaddenhoek (Oudenaarde)</b>	1 h 18 min	637 m
78.64 km		11	ga rechtdoor op <b>Stropstraat (Oudenaarde)</b>	1 h 18 min	1.4 km
80.04 km		12	Rechts afbuigen op <b>Sint-Amandusstraat (Oudenaarde)</b>	1 h 20 min	31 m
80.07 km		12	Links afbuigen op <b>Heurnestraat (Oudenaarde)</b>	1 h 20 min	268 m
80.34 km		12	Rechts afbuigen op <b>Weistraat (Oudenaarde)</b>	1 h 20 min	1.27 km
81.61 km		12	ga rechtdoor op <b>Weistraat (Zingem)</b>	1 h 21 min	1.32 km
82.93 km		12	Sla rechts af op <b>Nederzwalmsesteenweg, N435 (Zingem)</b>	1 h 22 min	734 m
83.25 km		12	Jaagpad langs de Schelde		
83.66 km		12	Sla scherp links af op <b>Peperstraat (Zwalm)</b>	1 h 23 min	638 m
84.3 km		12	Sla links af op <b>Peperstraat (Zwalm)</b>	1 h 24 min	198 m

84.5 km		12	Links afbuigen op <b>Lindestraat (Zwalm)</b>	1 h 24 min	293 m
84.79 km		12	Sla rechts af op <b>Langemuntstraat (Zwalm)</b>	1 h 24 min	359 m
85.15 km		12	Links afbuigen op <b>Langemuntstraat (Zwalm)</b>	1 h 25 min	1.36 km
86.52 km		13	Sla rechts af op <b>Dries (Zwalm)</b>	1 h 26 min	267 m
86.78 km		13	Links afbuigen op <b>Grootveldweg (Zwalm)</b>	1 h 26 min	556 m
87.34 km		13	Rechts afbuigen op <b>Galerijpad (Zwalm)</b>	1 h 27 min	7 m
87.35 km		13	Links afbuigen op <b>Wafelstraat (Zwalm)</b>	1 h 27 min	1.13 km
88.48 km		13	Rechts afbuigen op <b>Sportlaan (Zwalm)</b>	1 h 28 min	416 m
88.75 km		13	Watermolenroute		
88.89 km		13	Sla rechts af op <b>Zuidlaan, N415 (Zwalm)</b>	1 h 28 min	8 m
88.9 km		13	Draai om en ga verder op <b>Zuidlaan, N415 (Zwalm)</b>	1 h 28 min	512 m
89.41 km		13	Sla links af op <b>Gaverbosdreef (Zwalm)</b>	1 h 29 min	491 m
89.91 km		13	Sla rechts af op <b>Gaverbosdreef (Zwalm)</b>	1 h 29 min	348 m
90.25 km		13	Links afbuigen op <b>Gaverbosdreef (Zwalm)</b>	1 h 30 min	312 m
90.57 km		13	Rechts afbuigen op <b>Hembeke (Zwalm)</b>	1 h 30 min	385 m
90.95 km		13	Rechts afbuigen op <b>Hembeke (Zwalm)</b>	1 h 30 min	1.26 km
92.22 km		13	Links afbuigen op <b>Noordlaan, N415 (Zwalm)</b>	1 h 32 min	57 m
92.27 km		13	Sla links af op <b>Hoofd, N46 (Zwalm)</b>	1 h 32 min	114 m
92.39 km		13	Sla rechts af op <b>Dikkelsebaan (Zwalm)</b>	1 h 32 min	166 m
92.55 km		13	Rechts afbuigen op <b>Dikkelsebaan (Zwalm)</b>	1 h 32 min	987 m
93.54 km		13	Links afbuigen op <b>Dikkelsebaan (Zwalm)</b>	1 h 33 min	18 m
93.56 km		13	Links afbuigen op <b>Dikkelsebaan (Zwalm)</b>	1 h 33 min	178 m
93.74 km		13	Rechts afbuigen op <b>Munkbosstraat (Zwalm)</b>	1 h 33 min	1.11 km
94.85 km		13	Links afbuigen op <b>Munkbosstraat (Gavere)</b>	1 h 34 min	241 m
95.09 km		13	Sla rechts af op <b>Blokstraat (Gavere)</b>	1 h 35 min	895 m
95.98 km		13	Sla rechts af op <b>Lange Munte, N415 (Oosterzele)</b>	1 h 35 min	100 m
96.08 km		13	Sla links af op <b>Schaperstraat (Oosterzele)</b>	1 h 36 min	402 m
96.2 km		14	Lange Munte		
96.49 km		14	Sla rechts af op <b>Hauwsestraat (Oosterzele)</b>	1 h 36 min	890 m
97.38 km		14	Links afbuigen op <b>Hauwsestraat (Oosterzele)</b>	1 h 37 min	959 m
98.34 km		14	Sla links af op <b>Heet (Oosterzele)</b>	1 h 38 min	297 m
































98.63 km		14	ga rechtdoor op <b>Roosbroekstraat (Oosterzele)</b>	1 h 38 min	550 m
99.18 km		14	Rechts afbuigen op <b>Roosbroekstraat (Oosterzele)</b>	1 h 39 min	641 m
99.83 km		14	Sla links af op <b>Drooghout (Oosterzele)</b>	1 h 39 min	818 m
100.64 km		14	Sla rechts af op <b>Kasteelstraat (Oosterzele)</b>	1 h 40 min	1.21 km
101.86 km		14	Sla links af op <b>Moortselestraat (Oosterzele)</b>	1 h 41 min	505 m
102.36 km		14	Rechts afbuigen op <b>Kloosterstraat (Oosterzele)</b>	1 h 42 min	1.47 km
103.83 km		15	Sla scherp links af op <b>Landskoutersesteenweg (Oosterzele)</b>	1 h 43 min	163 m
104.0 km		15	Sla rechts af op <b>Aalmoezenijestraat (Oosterzele)</b>	1 h 43 min	1.07 km
105.07 km		15	Links afbuigen op <b>Geraardsbergsesteenweg, N465 (Oosterzele)</b>	1 h 45 min	533 m
105.13 km		15	Bunker C16		
105.6 km		15	Sla rechts af op <b>Proefhoevestraat (Melle)</b>	1 h 45 min	689 m
106.29 km		15	Sla links af op <b>Proefhoevestraat (Melle)</b>	1 h 46 min	351 m
106.64 km		15	Sla links af op <b>Proefhoevestraat (Melle)</b>	1 h 46 min	964 m
107.6 km		15	Links afbuigen op <b>Kalverhagestraat (Melle)</b>	1 h 47 min	172 m
107.78 km		15	Sla rechts af op <b>Kouterslag (Melle)</b>	1 h 47 min	1.42 km
109.2 km		15	Sla rechts af op <b>Geraardsbergsesteenweg, N465 (Melle)</b>	1 h 49 min	274 m
109.44 km		15	Brouwerij Huyghe		
109.47 km		15	Sla links af op <b>Brusselsesteenweg, N9 (Melle)</b>	1 h 49 min	481 m
109.95 km		15	Sla rechts af op <b>Kerkstraat, N438 (Melle)</b>	1 h 49 min	739 m
110.0 km		15	Melle		
110.69 km		15	Sla links af op <b>Wellingstraat (Destelbergen)</b>	1 h 50 min	190 m
110.88 km		15	Sla rechts af op <b>Moerstraat (Destelbergen)</b>	1 h 50 min	785 m
111.67 km		16	Rechts afbuigen op <b>Steenvoordestraat (Destelbergen)</b>	1 h 51 min	1.3 km
112.97 km		16	Sla rechts af op <b>Magerstraat (Destelbergen)</b>	1 h 52 min	269 m
113.23 km		16	Sla scherp links af op <b>Broekstraat (Laarne)</b>	1 h 53 min	728 m
113.96 km		16	Rechts afbuigen op <b>Vagevuurstraat (Laarne)</b>	1 h 53 min	445 m
114.26 km		16	Kasteel van Laarne		
114.41 km		16	Links afbuigen op <b>Korte Eekhoekstraat (Laarne)</b>	1 h 54 min	368 m
114.78 km		16	Sla links af op <b>Eekhoekstraat (Laarne)</b>	1 h 54 min	52 m
114.83 km		16	Rechts afbuigen op <b>Driesstraat (Laarne)</b>	1 h 54 min	392 m
115.22 km		16	Rechts afbuigen op <b>Hoeksensstraat (Laarne)</b>	1 h 55 min	251 m

115.47 km		16	Rechts afbuigen op <b>Hoekskenstraat (Destelbergen)</b>	1 h 55 min	198 m
115.67 km		16	Sla links af op <b>Asserij (Destelbergen)</b>	1 h 55 min	674 m
116.35 km		16	Sla links af op <b>Asserij (Destelbergen)</b>	1 h 56 min	82 m
116.43 km		16	Sla rechts af op <b>Lagen Heirweg (Destelbergen)</b>	1 h 56 min	584 m
117.01 km		16	Rechts afbuigen op <b>Lagen Heirweg (Destelbergen)</b>	1 h 57 min	347 m
117.36 km		16	Links afbuigen op <b>Stapsteenweg (Destelbergen)</b>	1 h 57 min	478 m
117.84 km		16	Sla rechts af op <b>Damvalleistraat (Destelbergen)</b>	1 h 57 min	1.95 km
119.79 km		17	Sla rechts af op <b>Damstraat (Destelbergen)</b>	1 h 59 min	844 m
120.63 km		17	Sla rechts af op <b>Haenhoutstraat (Destelbergen)</b>	2 h 0 min	89 m
120.72 km		17	Sla links af op <b>Rozenstraat (Destelbergen)</b>	2 h 0 min	138 m
120.86 km		17	Sla rechts af op <b>Bonsgrachtstraat (Destelbergen)</b>	2 h 0 min	667 m
121.53 km		17	Links afbuigen op <b>Hoenderstraat (Destelbergen)</b>	2 h 1 min	1.54 km
123.06 km		17	Sla links af op <b>Burgstraat (Destelbergen)</b>	2 h 3 min	1.94 km
125.0 km		17	Sla rechts af op <b>Dorp-West, N70 (Lochristi)</b>	2 h 5 min	594 m
125.59 km		17	Sla rechts af op <b>Dekenijstraat (Lochristi)</b>	2 h 5 min	11 m
125.61 km		17	Draai om en ga verder op <b>Dekenijstraat (Lochristi)</b>	2 h 5 min	19 m
125.63 km		17	Sla links af op <b>Dorp-West, N70 (Lochristi)</b>	2 h 5 min	87 m
125.71 km		17	Sla rechts af op <b>Koning Albertlaan (Lochristi)</b>	2 h 5 min	2.35 km
128.07 km		18	Sla links af op <b>Hijfte-Center (Lochristi)</b>	2 h 8 min	459 m
128.52 km		18	Sla scherp links af op <b>Rostijnenstraat (Lochristi)</b>	2 h 8 min	46 m
128.57 km		18	Sla rechts af op <b>Veldstraat (Lochristi)</b>	2 h 8 min	2.16 km
130.73 km		18		2 h 10 min	119 m
130.85 km		18	Rechts afbuigen op <b>Moststraat (Gent)</b>	2 h 10 min	850 m
131.7 km		18	ga rechtdoor op <b>Bredestraat (Gent)</b>	2 h 11 min	867 m
132.28 km		18	Oostakker		
132.57 km		18	Rechts afbuigen op <b>Langerbruggestraat (Gent)</b>	2 h 12 min	432 m
133.0 km		18	Rechts afbuigen op <b>Langerbruggestraat (Gent)</b>	2 h 13 min	363 m
133.36 km		19	Rechts afbuigen op <b>Langerbruggestraat (Gent)</b>	2 h 13 min	816 m
134.18 km		19	ga rechtdoor op <b>Langerbruggestraat (Gent)</b>	2 h 14 min	27 m
134.21 km		19		2 h 14 min	860 m
135.07 km		19	Sla links af op <b>Langerbrugsestraat (Gent)</b>	2 h 15 min	9 m

135.08 km		19	Links afbuigen op <b>Langerbrugsestraat (Evergem)</b>	2 h 15 min	920 m
136.0 km		19	Sla scherp rechts af op <b>Jacques Parysllaan (Evergem)</b>	2 h 15 min	1.06 km
137.06 km		19	Sla scherp links af op <b>Elslo (Evergem)</b>	2 h 17 min	22 m
137.08 km		19	ga rechtdoor op <b>Elslo (Evergem)</b>	2 h 17 min	365 m
137.44 km		19	Sla rechts af op <b>Maagdekensstraat (Evergem)</b>	2 h 17 min	479 m
137.92 km		19	Links afbuigen op <b>Marjoleinstraat (Evergem)</b>	2 h 17 min	99 m
138.02 km		19	Sla links af op <b>Korianderstraat (Evergem)</b>	2 h 18 min	580 m
138.6 km		19	Sla rechts af op <b>Droogte (Evergem)</b>	2 h 18 min	18 m
138.62 km		19	Links afbuigen op <b>Diksmere (Evergem)</b>	2 h 18 min	1.34 km
139.96 km		19	Links afbuigen op <b>Goeiingen (Evergem)</b>	2 h 19 min	291 m
140.26 km		19	Sla rechts af op <b>Kerselaarstraat (Evergem)</b>	2 h 20 min	2.99 km
143.25 km		20	Links afbuigen op <b>Volpenswege (Evergem)</b>	2 h 23 min	3.0 km
146.25 km		20	ga rechtdoor op <b>Molenhoek (Assenede)</b>	2 h 26 min	871 m
146.37 km		20	Heilig Kruis en Onze-Lieve-Vrouwkerk		
147.12 km		20	Rechts afbuigen op <b>Ledestraat, N448 (Assenede)</b>	2 h 27 min	10 m
147.13 km		20	Sla links af op <b>Rijkestraat (Assenede)</b>	2 h 27 min	1.63 km
148.76 km		21		2 h 28 min	483 m
149.24 km		21	Sla links af op <b>Stroomstraat (Assenede)</b>	2 h 29 min	1.26 km
150.5 km		21	Rechts afbuigen op <b>Lembekestraat (Assenede)</b>	2 h 30 min	711 m
151.21 km		21	Rechts afbuigen op <b>Bekputstraat (Assenede)</b>	2 h 31 min	653 m
151.87 km		21		2 h 31 min	34 m
151.9 km		21	Links afbuigen op <b>Vent (Assenede)</b>	2 h 31 min	409 m
152.31 km		21	Sla rechts af op <b>Kiezelstraat (Assenede)</b>	2 h 32 min	598 m
152.75 km		21	't Westkanterhof		
152.91 km		21	Links afbuigen op <b>Hasselstraat (Assenede)</b>	2 h 32 min	372 m
153.28 km		21	Rechts afbuigen op <b>Heulken (Assenede)</b>	2 h 33 min	774 m
154.05 km		21	Rechts afbuigen op <b>Heulken (Assenede)</b>	2 h 34 min	446 m
154.5 km		22	Sla links af op <b>Oude Boekhoutestraat (Assenede)</b>	2 h 34 min	92 m
154.59 km		22	ga rechtdoor op <b>Spoorwegstraat (Assenede)</b>	2 h 34 min	463 m
155.06 km		22	Sla rechts af op <b>Doodhoek (Assenede)</b>	2 h 35 min	702 m
155.76 km		22		2 h 35 min	23 m



155.78 km		22	Links afbuigen op <b>Spoorstraat (Assenede)</b>	2 h 35 min	806 m
156.59 km		22	Links afbuigen op <b>Spoorstraat (Assenede)</b>	2 h 36 min	43 m
156.63 km		22	Links afbuigen op <b>Schare (Assenede)</b>	2 h 36 min	2 m
156.63 km		22		2 h 36 min	1.35 km
157.99 km		22		2 h 37 min	1.5 km
159.49 km		22	Rechts afbuigen op <b>Stenenschuur (Sint-Laureins)</b>	2 h 39 min	39 m
159.53 km		22	Rechts afbuigen op <b>Stenenschuur (Sint-Laureins)</b>	2 h 39 min	214 m
159.74 km		22	Links afbuigen op <b>Muizenhol (Sint-Laureins)</b>	2 h 39 min	24 m
159.77 km		22	Links afbuigen op <b>Muizenhol (Sint-Laureins)</b>	2 h 39 min	1.22 km
160.99 km		22	Sla rechts af op <b>Bellekensstraat (Sint-Laureins)</b>	2 h 40 min	1.05 km
162.03 km		22	Sla links af op <b>Bellekensstraat (Sint-Laureins)</b>	2 h 42 min	115 m
162.15 km		22	Links afbuigen op <b>Blekkersdijk (Sint-Laureins)</b>	2 h 42 min	22 m
162.17 km		22	Sla rechts af op <b>Calusdijk (Sint-Laureins)</b>	2 h 42 min	1.29 km
163.46 km		23	Sla rechts af op <b>Mollekot (Sint-Laureins)</b>	2 h 43 min	117 m
163.58 km		23	Links afbuigen op <b>Veldzigt (Sint-Laureins)</b>	2 h 43 min	12 m
163.6 km		23	ga rechtdoor op <b>Mollekotweg (Sluis)</b>	2 h 43 min	617 m
164.21 km		23	ga rechtdoor op <b>Mollekotweg (Sluis)</b>	2 h 44 min	2.82 km
167.04 km		23	Sla rechts af op <b>Oudemansdijk (Sluis)</b>	2 h 47 min	3.0 km
170.04 km		23	Sla rechts af op <b>Oudemansdijk (Sluis)</b>	2 h 50 min	142 m
170.18 km		23	Sla links af op <b>Turkeijeweg (Sluis)</b>	2 h 50 min	25 m
170.2 km		23	Sla rechts af op <b>Verbindingsweg (Sluis)</b>	2 h 50 min	835 m
171.04 km		23	Sla links af op <b>Zevenhofstedenstraat (Sluis)</b>	2 h 51 min	1.15 km
172.19 km		24	Rechts afbuigen op <b>Gouden Polderdijk (Sluis)</b>	2 h 52 min	1.02 km
173.21 km		24	Sla rechts af op <b>Nozemansweg (Sluis)</b>	2 h 53 min	327 m
173.54 km		24	Links afbuigen op <b>Nozemansweg (Sluis)</b>	2 h 53 min	2.29 km
175.83 km		24	Rechts afbuigen op <b>Cathelineweg (Sluis)</b>	2 h 55 min	1.29 km
177.12 km		24	Sla links af op <b>Korte Heerenstraat (Sluis)</b>	2 h 57 min	730 m
177.45 km		24	Oostburg		
177.85 km		25	Sla rechts af op <b>Philipsweg (Sluis)</b>	2 h 57 min	29 m
177.88 km		25	Rechts afbuigen op <b>Bredestraat (Sluis)</b>	2 h 57 min	722 m
178.6 km		25	Sla rechts af op <b>Prins Mauritsstraat (Sluis)</b>	2 h 58 min	119 m

178.72 km		25	Sla links af op <b>Noordwal (Sluis)</b>	2 h 58 min	91 m
178.81 km		25	Rechts afbuigen op <b>Noordwal (Sluis)</b>	2 h 58 min	36 m
178.85 km		25	Draai om en ga verder op <b>Noordwal (Sluis)</b>	2 h 58 min	36 m
178.89 km		25	Sla rechts af op <b>'t Pompje (Sluis)</b>	2 h 58 min	121 m
179.01 km		25	Sla rechts af op <b>Brouwerijstraat (Sluis)</b>	2 h 59 min	75 m
179.08 km		25	Links afbuigen op <b>Markt (Sluis)</b>	2 h 59 min	142 m
179.23 km		25	Sla rechts af op <b>Ledelplein (Sluis)</b>	2 h 59 min	78 m
179.3 km		25	Sla scherp links af op <b>Schouwburgstraat (Sluis)</b>	2 h 59 min	129 m
179.43 km		25	Sla rechts af op <b>Burgemeester I. van Houtestraat (Sluis)</b>	2 h 59 min	108 m
179.54 km		25	Links afbuigen op <b>Burgemeester H.A. Callenfelsstraat (Sluis)</b>	2 h 59 min	91 m
179.63 km		25	Sla rechts af op <b>Zuidwal (Sluis)</b>	2 h 59 min	118 m
179.75 km		25	Sla links af op <b>Bakkersstraat (Sluis)</b>	2 h 59 min	180 m
179.93 km		25	Links afbuigen op <b>Bakkersstraat (Sluis)</b>	2 h 59 min	1.52 km
181.45 km		25	Sla rechts af op <b>Bakkersdam (Sluis)</b>	3 h 1 min	1.37 km
182.83 km		25	Sla rechts af op <b>Grote Boomdijk (Sluis)</b>	3 h 2 min	3.31 km
186.13 km		25	Sla links af op <b>Olieweg (Sluis)</b>	3 h 6 min	1.87 km
187.51 km		26	Aardenburg		
187.52 km		26	Kaai		
188.0 km		26	Sla links af op <b>Olieweg (Sluis)</b>	3 h 8 min	180 m
188.18 km		26	Sla rechts af op <b>Olieweg (Sluis)</b>	3 h 8 min	27 m
188.21 km		26	Rechts afbuigen op <b>Draaibrugseweg (Sluis)</b>	3 h 8 min	395 m
188.61 km		26	Sla rechts af op <b>Haven (Sluis)</b>	3 h 8 min	335 m
188.94 km		26	Sla rechts af op <b>Kaai (Sluis)</b>	3 h 8 min	116 m
189.06 km		26	Sla rechts af op <b>Kaai (Sluis)</b>	3 h 9 min	22 m
189.08 km		26	Sla links af op <b>Eedeweg (Sluis)</b>	3 h 9 min	1.13 km
190.21 km		26	Rechts afbuigen op <b>Krakeelweg (Sluis)</b>	3 h 10 min	1.4 km
191.61 km		26	Sla rechts af op <b>Nieuwe Weg (Sluis)</b>	3 h 11 min	291 m
191.9 km		26	Links afbuigen op <b>Tol (Sluis)</b>	3 h 11 min	416 m
192.32 km		26	Sla links af op <b>Middelburgse Kerkstraat (Maldegem)</b>	3 h 12 min	154 m
192.47 km		26	Rechts afbuigen op <b>Pieter Bladelinplein (Maldegem)</b>	3 h 12 min	78 m
192.55 km		26	Links afbuigen op <b>Kloosterstraat (Maldegem)</b>	3 h 12 min	642 m

193.19 km		26	ga rechtdoor op <b>Waterpolder (Maldegem)</b>	3 h 13 min	3.04 km
196.23 km		27	Rechts afbuigen op <b>Waterpolder (Damme)</b>	3 h 16 min	311 m
196.54 km		27	Links afbuigen op <b>Hoorstraat (Damme)</b>	3 h 16 min	570 m
197.11 km		27	Rechts afbuigen op <b>Leopoldsvaart-Oost (Damme)</b>	3 h 17 min	1.31 km
198.42 km		27	Sla links af op <b>Damweg (Damme)</b>	3 h 18 min	111 m
198.53 km		27	Sla rechts af op <b>Waterhoek (Damme)</b>	3 h 18 min	2.28 km
200.82 km		27	Rechts afbuigen op <b>Hulsterlo (Damme)</b>	3 h 20 min	379 m
201.19 km		27	Sla links af op <b>Zuidlijk (Damme)</b>	3 h 21 min	2.48 km
203.59 km		28	Damme		
203.64 km		28	Uilenspiegelmuseum		
203.64 km		28	BEL, Damme		
203.67 km		28	Sla links af op <b>Kerkstraat (Damme)</b>	3 h 23 min	12 m
203.69 km		28	Sla rechts af op <b>Speystraat (Damme)</b>	3 h 23 min	26 m
203.71 km		28	Sint-Janshospitaal		
203.71 km		28	Draai om en ga verder op <b>Speystraat (Damme)</b>	3 h 23 min	26 m
203.74 km		28	Sla links af op <b>Kerkstraat (Damme)</b>	3 h 23 min	1.75 km
203.92 km		28	Schellemolen		
205.49 km		28	Sla rechts af op <b>Koolkerkesteenweg, N374 (Damme)</b>	3 h 25 min	94 m
205.58 km		28	Sla links af op <b>Dudzelesteenweg (Damme)</b>	3 h 25 min	2.91 km
208.49 km		28	Links afbuigen op <b>Stapelvoorde (Brugge)</b>	3 h 28 min	102 m
208.59 km		28	Sla rechts af op <b>Damse Steenweg (Brugge)</b>	3 h 28 min	205 m
208.8 km		28	Sla links af op <b>Damse Steenweg (Brugge)</b>	3 h 28 min	258 m
209.06 km		28	Sla links af op <b>Sint-Lenardsstraat (Brugge)</b>	3 h 29 min	421 m
209.48 km		29	Sla scherp links af op <b>Dorpsplein, N376 (Brugge)</b>	3 h 29 min	143 m
209.62 km		29	Rechts afbuigen op <b>Herdersbruggestraat (Brugge)</b>	3 h 29 min	156 m
209.78 km		29	Sla links af op <b>Herdersbruggestraat (Brugge)</b>	3 h 29 min	282 m
210.06 km		29	Sla links af op <b>Herdersbruggestraat (Brugge)</b>	3 h 30 min	306 m
210.37 km		29	Sla links af op <b>Marianne van Outryveweg, N348 (Brugge)</b>	3 h 30 min	272 m
210.64 km		29	Rechts afbuigen op <b>Ter Doeststraat (Brugge)</b>	3 h 30 min	2.48 km
213.12 km		29	Rechts afbuigen op <b>Dwarsstraat (Brugge)</b>	3 h 33 min	627 m
213.75 km		29	Sla links af op <b>Jakob Reyvaertstraat (Brugge)</b>	3 h 33 min	352 m



---

214.1 km		29	Links afbuigen op <b>Oude Pastoriestraat (Brugge)</b>	3 h 34 min	9 m
214.11 km		29		3 h 34 min	

---