


---

# Blankenberge-Torhout- Heuvelland-Westouter- Oudenburg-Blankenberge

Deze route wordt jou aangeboden door

Walter De Waegeneer

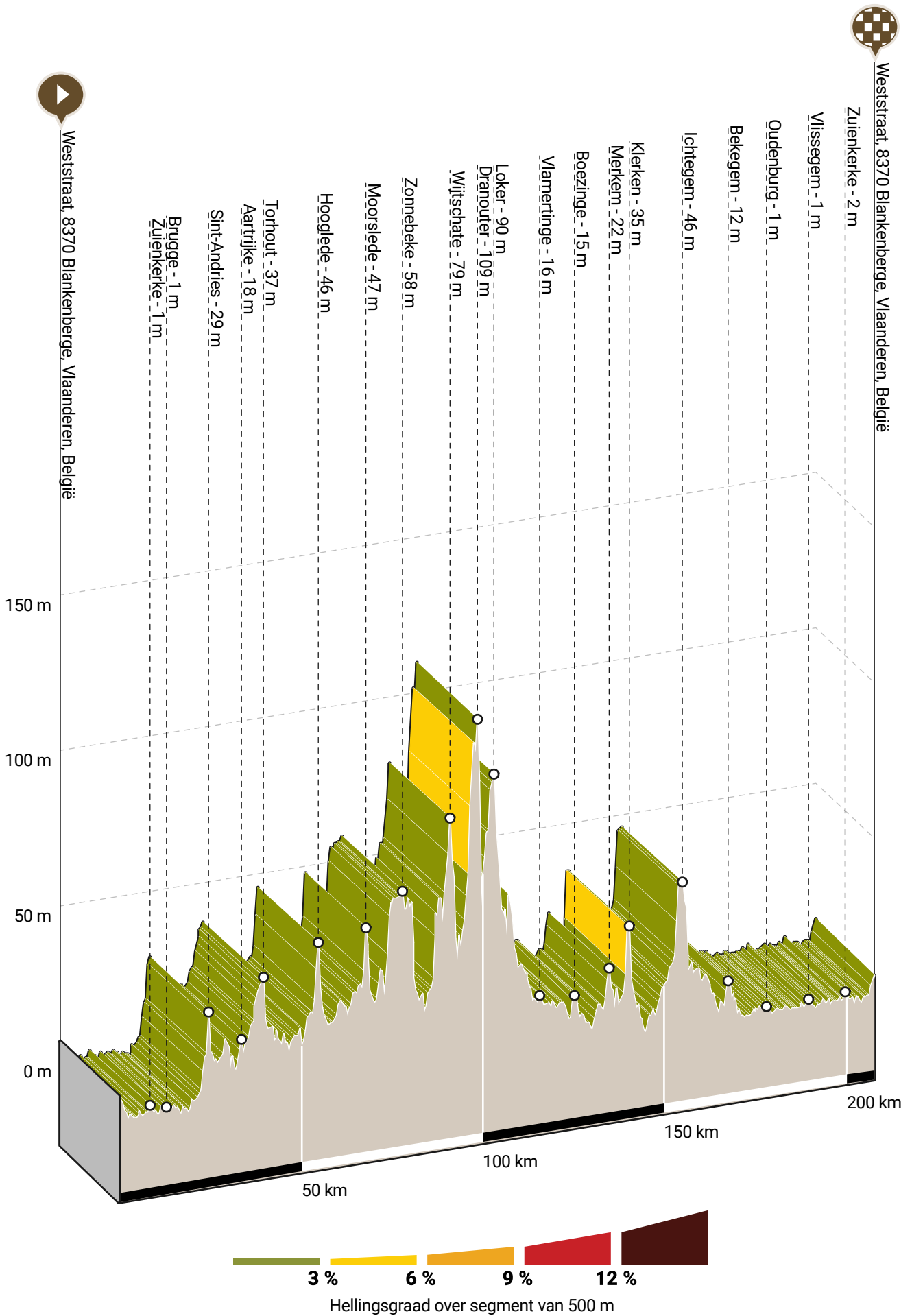
---





Powered by route you

map data: © OpenStreetMap Contributors; Cartography: © RouteYou



## Blankenberge-Torhout-Heuvelland-Westouter-Oudenburg-Blankenberge



Lengte: 208.05 km

Stijging: 730 m

Moeilijkheidsgraad: 4/10

Weststraat, 8370 Blankenberge, Vlaanderen, België

Weststraat, 8370 Blankenberge, Vlaanderen, België

### Routebeschrijving

Van: Weststraat, 8370 Blankenberge, Vlaanderen, België

Naar: Weststraat, 8370 Blankenberge, Vlaanderen, België

Routering: Motor - mooiste

### Bezienswaardigheden



#### Paravang



- Afstand langs route: 0.69 km



Afbeelding 1: Paravang

Zitplaats met windscherm uit 1908 met zicht op jachthaven en Leopoldpark. De naam komt van het Franse 'paravent', wat windscherm betekent. Dit sierlijk bouwwerk uit de Belle Époqueperiode oogt een beetje oosters (neogotische stijl met exotische invloeden) en het is nog een getuigenis uit de tijd van het elitair badtoerisme.



#### Belle Epoque Centrum



- Afstand langs route: 208.03 km



Afbeelding 2: Belle Epoque Centrum

In het Belle Époque Centrum maak je kennis met de vroegere glorie van de belle époque, een periode van ongeveer 1870 tot 1914 waarin de Europese welstellend was. Blankenberge ontwikkelde zich toen tot een belangrijke badstad met grote bouwkundige realisaties. Een interactieve tentoonstelling vertelt een nostalgisch verhaal.

Deze attractie met korting bezoeken?

Druk meteen je gratis Kustpas af via [www.kustpas.be/home/register](http://www.kustpas.be/home/register)

Open

1/09 - 30/06: 14:00 - 17:00 (niet op maandag)

1/07 - 31/08: 14:00 - 18:00 (niet op maandag)

Gesloten

25/12, 26/12, 01/01 & 02/01

Prijzen

Volwassenen: 4 euro

< 6 jaar: gratis

Studenten (- 26 jaar): 2,50 euro

55+: 2,50 euro

Groepen: 2,50 euro



#### Blankenberge



- Afstand langs route: 208.03 km

In 1889 werd Blankenberge de geboorteplaats van Frans Masereel, later tekenaar en graficus. Masereel zou boeken gaan illustreren van Tolstoï, Hemingway, Zola, Vermeylen, Teirlinck, Guy de Maupassant en vele anderen.

Hij overleed in Avignon en ligt begraven in Campo Santo in Sint-Amandsberg bij Gent.





**Afbeelding 3:** Blankenberge (Bron: *Jules De Bruycker*)



### Groendomein Vloethemveld

2 - Afstand langs route: 28.36 km



**Afbeelding 4:** Groendomein Vloethemveld

Vloethemveld is een beschermd landschap dat zich uitstrekt over de gemeenten Zedelgem en Snellegem. De naam Vloethem-veld wijst erop dat het om een oud heidegebied gaat, dat in de 18de en 19de eeuw bebost werd en ook deels werd omgezet in landbouwgrond. Een deel van het bos werd in het verleden gebruikt als munitieopslagplaats van het Belgische leger. Het domein is vrij toegankelijk met uitzondering van het voormalig militair gebied.

Toegang via de Diksmuidse Heirweg.



### Vloethemveld

3 - Afstand langs route: 30.76 km

Het Vloethemveld is een uiterst waardevol natuurgebied met een unieke plantenrijkdom,



**Afbeelding 5:** Vloethemveld (Bron: *Westtoer*)

gelegen op het snijvlak van de gemeentes Jabbeke en Zedelgem. Tijdens de 20ste eeuw kreeg het Vloethemveld een militaire bestemming, met o.a. een groot munitiedepot van het Belgisch Leger (van 1924 tot 1994) en een Brits POW-kamp (1944-1946), waar wellicht meer dan 100.000 krijgsgevangenen soldaten opeengepakt zaten. Talrijke relictten en kunstwerken herinneren aan deze duistere episode.



### Kasteel Ravenhof

4 - Afstand langs route: 40.31 km




**Afbeelding 6:** Kasteel Ravenhof (Bron: *Barbrygeert*)

Kasteel Ravenhof is een kasteel in het centrum van de Belgische stad Torhout, en is omringd door een kasteelpark. De Dienst voor Toerisme van de stad is in het gebouw gevestigd.

Het kasteel dateert uit de vroegste geschiedenis van de stad. Sommigen vermoeden zelfs dat het dateert van voor de stadswording. Het huidige gebouw zou zijn gebouwd op de fundamenten van een bouwwerk dat er tussen de 13de en 15de eeuw stond. Het was een omwalde site met opper- en neerhof, die bewoond werd door verschillende notabele families. In de 17de eeuw werd het bewoond door de familie Decuypere. Tussen de huidige Wollemarkt, Kortemarkstraat en Zuidstraat baatte deze familie de grootste linnenblekerij uit van de stad. In de 18de eeuw kwam het domein in handen van de grootgrondbezittersfamilie de Potter.

## Duitse Militaire Begraafplaats Hooglede

 - Afstand langs route: 53.27 km



**Afbeelding 7:** Duitse Militaire Begraafplaats Hooglede

Vanaf oktober 1914 bezetten Duitse troepen de gemeente Hooglede. Heel wat diensten en voorzieningen werden er ingericht, waaronder ook een aantal begraafplaatsen. De huidige begraafplaats vond haar oorsprong in de begraafplaats 'Hooglede Ost', aangelegd in 1917. Na de oorlog werden Duitse graven uit de omgeving samengebracht. Nu rusten hier ongeveer 8.200 Duitse soldaten. Achteraan de begraafplaats vind je de 'Ehrenhalle', gedecoreerd met een groot kleurrijk mozaïek.

In het nieuw onthaalpaviljoen vind je meer uitleg over de begraafplaats. Een wandellus neemt je vanaf hier mee naar andere WOI-sites in Hooglede.

Extra info:  
Dagelijks geopend van zonsopgang tot zonsondergang.  
Gratis toegankelijk.

## Bunker de Ruiter

 - Afstand langs route: 59.65 km



**Afbeelding 8:** Bunker de Ruiter

Deze bunker maakte deel uit van de Flandern I Stellung, een versterkte stelling achter de Duitse linies. Tijdens de bevrijding van Roeselare in 1918 werd hier hevig gevochten. De bunker deed dienst als medische hulppost of 'bunkerlazaret'. De Duitse begraafplaats ernaast verdween in de jaren 1950.

### Flandern I Stellung

De Flandern I Stellung was een Duitse verdedigingslijn, specifiek aangelegd om Roeselare te beschermen tegen de geallieerden. Prikkeldraad stond opgesteld in hagen, huizen vormden mitrailleursoorden en bunkers werden aan het zicht onttrokken door bosjes of andere landschapselementen.

### Het eindspel

In het najaar van 1918 begonnen de geallieerden aan de ultieme aanval, het Bevrijdingsoffensief. Na de overrompeling van de Duitse linies tijdens de eerste dagen, liep het offensief aan de Flandern I Stellung vast. In de begindagen van oktober werd er zwaar slag geleverd op de linies rond deze bunker. Op 3 oktober geraakten Belgische troepen tot aan het gehucht De Ruiter waar ze enkele huizen op het kruispunt bezetten. Toen vond er echter een pauze plaats omdat beide zijden zware verliezen geleden hadden. Op 14 oktober werd het offensief hervat. De verse Franse troepen slaagden er in om door de linies te breken en bevrijdden nog dezelfde dag Roeselare.


### Lazaret en begraafplaats

De bunker van De Ruiter deed dienst als verblijfsbunker of als medische hulppost. Er was lang een grote Duitse begraafplaats gelegen. Er lagen ongeveer 2500 gesneuvelden. In het midden van de jaren 1950 besloten de Duitsers hun begraafplaatsen in Vlaanderen echter te centraliseren en verdween deze begraafplaats. De graven werden verplaatst naar de begraafplaats Menen Wald in Menen.

## Buttes New British Cemetery

 - Afstand langs route: 74.38 km

Deze twee begraafplaatsen in Zonnebeke vormen één geheel. Het kleine Polygon Wood Cemetery ontstond al tijdens WO I. De oorlogsomstandigheden gaven de begraafplaats een onregelmatig grondplan. Buttes New British Cemetery ligt in het verlengde van Polygon Wood Cemetery. Deze grotere begraafplaats werd pas na de Eerste Wereldoorlog aangelegd. Lichamen van gesneuvelde soldaten uit de omgeving van Zonnebeke kregen hier hun graf. 80% zijn



**Afbeelding 9:** Buttes New British Cemetery

onbekende soldaten. Je vindt er ook een gedenkteken voor de Australische en Nieuw-Zeelandse soldaten die in en rond het Polygoonbos het leven lieten.

De Commonwealth War Graves Commission (CWGC) staat als beheerder in voor het onderhoud van deze begraafplaats - [www.cwgc.org](http://www.cwgc.org)

Extra info:  
Dagelijks geopend van zonsopgang tot zonsondergang.  
Gratis toegankelijk.



### Buttes New British Cemetery



- Afstand langs route: 74.41 km



**Afbeelding 10:** Buttes New British Cemetery  
(Bron: *LimoWreck*)

Buttes New British Cemetery, Polygon Wood is een Britse militaire begraafplaats met gesneuvelden uit de Eerste Wereldoorlog, gelegen in het Belgische dorp Zonnebeke. De begraafplaats ligt in het Polygoonbos, bijna twee kilometer ten zuiden van het dorpscentrum van Zonnebeke. Ze werd ontworpen door Charles Holden en wordt onderhouden door de Commonwealth War Graves Commission. Het terrein heeft een rechthoekig grondplan met een

oppervlakte van 15.145 m<sup>2</sup>. De begraafplaats is bereikbaar vanaf de straat via een ommuurd recht wandelpad door het bos. Deze toegangsweg ligt op dezelfde as als de toegangsweg naar de Polygon Wood Cemetery dat zich net buiten de bosrand aan de overkant van de straat bevindt .

Aan de noordoostkant van de begraafplaats bevindt zich een hoge kunstmatige heuvel met daarop het Fifth Australian Division Memorial. Naast de heuvel staat centraal de Stone of Remembrance. Hier staat geen Cross of Sacrifice . Aan de zuidwestkant van de begraafplaats staat het Nieuw-Zeelands herdenkingsmonument Buttes New British Cemetery Memorial, Polygon Wood, ter herdenking aan 378 militairen van de New Zealand Division zonder gekend graf.



### Polygone Wood



- Afstand langs route: 74.44 km



**Afbeelding 11:** Polygone Wood

Het Polygoon bos wordt al in de 19de eeuw gebruikt als oefenterrein voor in leper gelegde legerdivisies. De heuvel op wat nu de New Buttes begraafplaats is, werd aangelegd om de kogels op te vangen bij schietoefeningen. Het bos was ook in de oorlog strategisch van groot belang en wisselde regelmatig van kamp.

Vanaf 1915 hebben de Duitsers het bos in handen. Ze hebben hier luchtafweergeschut, barakken, ondergrondse gangen, een commandopost en een pionierpark. Ze begraven hun doden vanaf mei 1915 in het 'Kriegsfriedhof Am Polygonenwald'. In 1955 wordt de Duitse begraafplaats opgeruimd.

Twee begraafplaatsen vind je nu nog in en om het bos.

Polygon Wood Cemetery wordt in 1917 door Australische troepen begonnen, later gevolgd door Schotten en Nieuw-Zeelanders.

Buttes New British Cemetery is genoemd naar de



schietheuvel: de butte (doel). De grotere begraafplaats in het Polygonebos ontstaat na de oorlog, met veel doden uit de slagvelden rond Zonnebeke.

### Polygon Wood Cemetery

 - Afstand langs route: 74.44 km



**Afbeelding 12:** Polygon Wood Cemetery (Bron: Erik Malfait)

Deze Britse militaire begraafplaats werd net als de vorige ontworpen door Charles Holden. Er liggen 107 gesneuvelden begraven.

Het Polygoonbos was door zijn ligging op de West-Vlaamse Heuvelrug tijdens de Eerste Wereldoorlog een belangrijk steunpunt van de Ypres Salient. Tijdens de Eerste Slag om Ieper werd het bos volledig verwoest en bleef het in handen van de Britse troepen tot 2 mei 1915. Na de Tweede Slag om Ieper (eind april 1915) konden de Duitse troepen het bos twee jaar lang behouden. Ze legden er een begraafplaats aan. Tijdens de Derde Slag om Ieper konden Australische divisies in september 1917 de bossen rond Zonnebeke veroveren. Vanaf dat ogenblik werd het Polygon Wood Cemetery aangelegd in de nabijheid van de Duitse militaire begraafplaats. In februari 1918 arriveerden de Nieuw-Zeelanders, maar ze moesten zich tijdens het Duitse lenteoffensief uit het bos terugtrekken. Tijdens het geallieerd eindoffensief op 28 september 1918 werd het bos heroverd door de 9th (Scottish) Division. Het Duitse kerkhof werd in 1955 verhuisd. Na de wapenstilstand werden nog veel slachtoffers uit de omliggende slagvelden naar het aanpalende Buttes New British Cemetery overgebracht.

Van hieruit heb je zicht op de zwarte dennen in de meest oostelijke hoek van het bos. Tijdens WO II werden de dikste stammen grove den opgeëist door de Duitsers voor Rommelasperges. Dat waren schuin in de grond geplante en aan de punt gescherpte Rommelpalen (genoemd naar de Duitse generaal Rommel). De Duitse bezetters

gebruikten die om landingen van vijandige vliegtuigen en parachutisten te belemmeren. De zwaarste stammen werden voornamelijk gehaald uit dit perceel. De dunnere stammen uit de opgeëiste gedeelten werden meegenomen door de bevolking. Uit de kaal gekapte percelen werd het hout en het ijzer gehaald dat er nog massaal aanwezig was uit WO I. In de volgende jaren werd dit perceel beplant met Corsicaanse den en douglasspar.

### Lettenbergbunkers

 - Afstand langs route: 95.77 km



**Afbeelding 13:** Lettenbergbunkers

In de Lettenberg, een uitloper van de Kommelberg, kan je nog vier betonnen bunkers uit de Eerste Wereldoorlog terugvinden. De schuilplaatsen zijn door Britse soldaten gebouwd in het voorjaar van 1917. Ze vormden de toegang naar een ondergronds hoofdkwartier. Dit ondergronds hoofdkwartier is niet meer toegankelijk. In april 1918 vielen de bunkers in Duitse handen. Eén constructie werd een medische post. Je kan deze bunker herkennen aan het rode kruis. Eén schuilplaats biedt nu onderdak aan vleermuizen. De Lettenbergsite is toegankelijk via een wandelpad.

Extra info:  
Dagelijks geopend.  
Gratis toegankelijk.

### Kommelberg

 - Afstand langs route: 96.48 km

De Kommelberg is met zijn 156 meter het hoogste punt van de provincie West-Vlaanderen.

Diep onder de Kommelberg werd net na de Tweede Wereldoorlog in het grootste geheim de zogenaamde Commandobunker van Kommel





**Afbeelding 14:** Kemmelberg (Bron: Wikipedia)

gegraven.

De Kemmelberg is, net als de meeste heuvels in de omtrek (Rodeberg, Zwarteberg, Scherpenberg, Katsberg, Kasselberg, Wouwenberg, Kluisberg, Watenberg, ... ) ontstaan uit een duinenformatie toen de Noordzee nog tot daar landinwaarts kwam. In het duinenzand zat heel wat ijzer. Dit vormde door oxidatie met het zand zandsteen. Zo hebben deze heuvels de tand des tijds doorstaan.



### Wijngoed Monteberg

9

- Afstand langs route: 97.87 km



**Afbeelding 15:** Wijngoed Monteberg

Wijngaarden gelegen op de unieke zuidhelling van de Monteberg en de Kemmelberg. Wijngoed Monteberg produceert zowel witte wijn als rode wijn, mousserende wijn en zoete aperitief/digestief, puur druivensap en heeft ook heerlijke Pommelle chocolade en wijnpastei.

Je kan hier tussen 1 mei en 30 september genieten van een heerlijke hoevepicknick. Reserveren kan je op [www.hoevepicknick.be](http://www.hoevepicknick.be) of rechtstreeks via [info@monteberg.be](mailto:info@monteberg.be)

#### KORT BEZOEK:

Geniet van een glas Montebergwijn en leer de basis van wijnbouw kennen. Ervaar bij mooi weer

de smaak van de wijn tussen de wijnranken zelf.  
Prijs: € 5 pp (met min.van 15 pers of forfait van € 75) / € 1 pp toeslag op zondag  
Duur: 45 min.

#### STANDAARD BEZOEK:

Ga mee in de wijngaard en leer de stiel ter plaatse beter kennen, neem 2 degustaties en een wijnpraline, bekijk de documentaire over het productieproces van druif tot fles.

Prijs: € 7 pp (met min. van 20 pers of forfait van € 140) / Kind 3-12 jaar: € 3 pp / € 1 pp toeslag op zondag

Mogelijk op zon- en feestdagen of na 18u tijdens de week.

Duur: 90 min.

#### LUXE BEZOEK

Wens je iets extra! Iedereen wordt verwend en krijgt een fles mee naar huis als cadeau. Ontvangst in stijl op het domein met een glas mousserende wijn, bezoek aan de wijngaard met uitleg ter plaatse, bezoek aan de vinificatieruimte met uitleg over hoe alles in zijn werk gaat, een documentaire over het productieproces van druif tot fles en een gesprek met de wijnbouwer zelf. Laat je smaakpapillen werken en geniet van de degustaties van een droge, een zoete wijn en een lokale wijnpraline. Kies ten slotte je geschenk uit: een fles droge witte wijn, een fles rode wijn of een halve liter zoete wijn.

Prijs: € 22 pp (prijs vanaf 20 personen)

Duur: 100 min.



### [F] Experience

10

- Afstand langs route: 99.86 km



**Afbeelding 16:** [F] Experience

[F] Experience is een muziekmuseum over folk en volksmuziek in Vlaanderen en in de wereld. Via een interactief parcours kom je alles te weten over die volksmuziek. Je maakt er kennis met de geschiedenis, de instrumenten, de liedboeken, de verschillende dansen, de muzikanten, de festivals enz. Je kan in [F] Experience alles zelf

beleven via computers met touchscreens, heel veel film- en geluidsfragmenten, liedjes die voor je gezongen worden, een kleine dansvloer waar je zelf een danspasje kan wagen, getuigenissen van muzikanten en allerhande leuke snuffjes. Voor de jongste bezoeker is er een experimenteerruimte met een muziektapijt, een karaokebox met kinderliedjes en accordeonstoelen.

Extra info:

dinsdag: enkel groepreservaties daguitstap

woensdag: enkel groepreservaties daguitstap / open tijdens schoolvakanties van 10u00 tot 18u00

Donderdag en vrijdag open van 10u tot 18u

Tijdens het weekend van 11u tot 18u.

### **Westouter British cemetery**

 - Afstand langs route: 104.95 km



**Afbeelding 17:** Westouter British cemetery

Deze begraafplaats is pas het laatste jaar van de oorlog in gebruik genomen. Er liggen dan Franse en Britse soldaten. De Franse zijn elders verzameld of in Frankrijk herbegraven.

Westouter is de hele oorlog geallieerd terrein, al komen de Duitse troepen op 2 kilometer tijdens het lenteoffensief van 1918. Van het dorp blijft bijna niets heel, tenzij de brouwerij "De Corneblomme".

### **Reninghelst Churchyard & Extension**

 - Afstand langs route: 108.5 km

Het kerkhof van Reningelst en de 'Extension' werden gebruikt van maart 1915 tot het 'New Military Cemetery' in gebruik werd genomen in november 1915. De helft van de gesneuvelden die begraven werden op de 'Extension' kwamen om bij Hill 60 in Zillebeke na de poging van de Duitse troepen om op 1 mei 1915 met chloorgas de kunstmatig aangelegde heuvel te heroveren.



**Afbeelding 18:** Reninghelst Churchyard & Extension

De 5de divisie van het Britse leger hield stand, maar meer dan 300 soldaten dienden met een gasvergiftiging te worden overgebracht naar een van de 'Field Ambulances' achter het front.



### **6de demarcatiepaal**

 - Afstand langs route: 123.75 km



**Afbeelding 19:** 6de demarcatiepaal (Bron: Decoodt, Hannelore, 21-12-2004, ©Vlaamse Gemeenschap)

Kort na de Eerste Wereldoorlog werd in Frankrijk de idee geformuleerd om langs de oude frontlijn van de Vogezen tot Nieuwpoort een heirbaan aan te leggen om de herinnering aan dit front te bewaren. Daar dit idee niet uitvoerbaar bleek, stelde de Franse Touring Club in 1921 voor om op de punten waar de frontlijn de grote wegen kruist, demarcatiepalen uit rood Elzasser graniet te plaatsen, ontworpen door de Franse beeldhouwer en oud-strijder Paul Moreau-Vauthier. Dit voorstel werd door de Koninklijke Touring Club van België onmiddellijk bijgetreden en eind 1921 werd een geldinzamelingsactie gelanceerd met het oog op het plaatsen van 28 palen die de plaatsen zouden aanduiden waar de

vijand het verst op nationale bodem was doorgedrongen.

### Artillery Wood Cemetery

13 - Afstand langs route: 124.64 km



**Afbeelding 20:** Artillery Wood Cemetery

Deze begraafplaats is genoemd naar een bosje dat even ten zuid-zuidwesten van deze plek lag. Het bosje werd veroverd op 31 juli 1917 door 'Guards Division', op de eerste dag van de Slag bij de Pilkem Ridge - het begin van de Derde Slag bij Ieper. Na de verovering werden de eerste doden hier begraven.

Tegen maart 1918 lagen er 141 doden. Na de oorlog werd de begraafplaats uitgebreid met meer dan 1150 graven uit omliggende slagvelden en kleinere begraafplaatsen, o.m. uit 'Boezinge Chateau Grounds Cemetery' (waar 19 Britten - vooral van de 'Guards Division' - begraven lagen). Vandaag liggen hier nu 1307 mensen begraven (of worden herdacht), waarvan er 506 niet geïdentificeerd konden worden.

Op Artillery Wood Cemetery liggen 2 bekende oorlogsdichters begraven, die allebei op 31 juli 1917 in de omgeving gestorven zijn. De oorlogsdichter Ellis Humphrey Evans, alias 'Hedd Wyn' en de Ierse oorlogsdichter Francis Edward Ledwidge. Je vindt hun begraafplaats in het register in een bronzen deurtje bij de ingang.

### Artillery Wood Cemetery

13 - Afstand langs route: 124.67 km

RTILLERY WOOD CEMETERY

Artillery Wood Cemetery werd aangelegd door de Guards Division na de slag om Pilkem Ridge eind juli 1917 waarbij de divisie Artillery Wood ten oosten van het kanaal Ieper-IJzer op de Duitsers veroverde. De begraafplaats lag net naast de noordzijde van het bos. Het bleef een



**Afbeelding 21:** Artillery Wood Cemetery

frontlijnbegraafplaats tot maart 1918.

Op de wapenstilstand lagen er 141 graven. Er kwam een uitbreiding door de bijzetting van stoffelijke overschotten van ontruimde kleinere begraafplaatsen en gevonden lichamen op het slagveld rond Boezinge.

Er liggen nu 1307 slachtoffers van de eerste wereldoorlog begraven waaronder 506 niet-geïdentificeerden en 12 slachtoffers met een 'special memorial' "Known to be buried in this cemetery" of "Believed to be buried in this cemetery".

De begraafplaats werd ontworpen door Sir Reginald Blomfield.

### Beeuwsaertmolen

14 - Afstand langs route: 127.57 km



**Afbeelding 22:** Beeuwsaertmolen

De Beeuwsaertmolen dateert uit 1635. In 1830 ging de molen ten gevolge van een blikseminslag



in vlammen op. Hij werd onmiddellijk heropgebouwd en daarna verkocht aan de familie Beeuwsaert, vandaar z'n naam. Het bouwwerk telde in die tijd drie verdiepingen, een 'driezolder' noemen kenners dit. Tijdens de eerste de gasaanval in 1915 werd de 'Moulin Bleu' volledig verwoest. Hij werd heropgebouwd met de delen van twee andere molens dat hem meteen een van de grootste in de regio maakte. Beeuwsaerts molens was werkzaam tot in 1959. In 2010 werd de molen volledig gerestaureerd.

Extra informatie:

- Individuele rondleiding
- Groepsrondleiding

Contactgegevens:

- Beeuwsaertmolen
- Pilkemstraat 26 a, 8920 Bikschote
- Tel: +32 57 49 09 41
- E-Mail: [toerisme@langemark-poelkapelle.be](mailto:toerisme@langemark-poelkapelle.be)
- Web: [www.langemark-poelkapelle.be](http://www.langemark-poelkapelle.be)
- Te bezoeken iedere eerste zondag van de maand van 13u tot 17u. Groepen op afspraak.



### Vredesmolen

15

- Afstand langs route: 139.0 km



**Afbeelding 23:** Vredesmolen (Bron: *unkown but over 100 years ago*)

De Vredesmolen is een voormalige windmolen in het Belgische dorp Klerken. De vroegere houten graan- en oliemolen ligt op het hoogste punt van het dorp en werd daarom door de Duitsers tijdens de Eerste Wereldoorlog als uitkijkpost gebruikt. Tijdens het eindoffensief werd hij door de geallieerden veroverd, maar de Duitsers hadden de molen toen al verlaten via een ondergrondse gang. De molen is een zeldzaam

voorbeeld van een molenuïne en werd op 1 april 1999 een beschermd monument. Op dezelfde datum kreeg hij ook zijn officiële naam "Vredesmolen".

De huidige romp van de stenen windmolen werd voorafgegaan door een houten staakmolen om olie te slaan. Deze werd opgericht bij octrooi van 7 juni 1766 aan Jacobus Ferdinand de Necker uit Klerken. Op 1 augustus 1791 kon deze Jacobus Ferdinand de Necker het octrooi bekomen om zijn oliewindmolen ook in te richten als graanmolen. De molen kreeg aldus een dubbele functie: het slaan van olie en het malen van graan. Daartoe werd de houten molenkast ingericht met drie zolders.



### Hoge Andjoen

16

- Afstand langs route: 145.55 km



**Afbeelding 24:** Hoge Andjoen (Bron: *wikipedia*)

De Hoge Andjoen is een typisch voorbeeld van een neerhof/motte-kerk combinatie. Op de ene verhoging of motte werd het hof gebouwd, en op de andere omwalling werd de relieuze functie ingevuld. Hier zie je nog steeds de Sint-Maartenskerk op deze plaats staan. De motte zelf ligt een twintigtal meter verder.



### Sint-Martinuskerk

16

- Afstand langs route: 145.6 km



**Afbeelding 25:** Sint-Martinuskerk (Bron: *Steven dewaele*)

De Sint-Martinuskerk is de kerk van het Belgisch dorp Werken, gelegen aan het Werkenplein. De kerk en de parochie zijn genoemd naar Sint-Martinus. De kerk ligt in het dorpscentrum op een hoogte, en is omgeven door linden. Rond de kerk ligt een bedevaartsweg met zeven kapelletjes, omgeven door een beukenhaag. Vlakbij ligt de "Hoge Andjoen", een motte als restant van een vroegmiddeleeuwse nederzetting.

In 1990 werd archeologisch onderzoek in de kerk uitgevoerd, waarbij ook twaalf middeleeuwse graven werden blootgelegd.



### De Drie Zwaluwen

17 - Afstand langs route: 161.24 km



**Afbeelding 26:** De Drie Zwaluwen (Bron: *Tijl Vereenoghe*)

Deze mooie, witgekalkte herberg-hoeve met typische voutekamer was eeuwenlang een druk bezochte herberg op het kruispunt van de Zeeweg en de Heirweg. De oudste vermelding van de Drie Zwaluwen vinden we op de kaart van Pieter Pourbus uit 1571. Boven de voordeur prijkt een bordje met afbeelding van drie zwaluwen. Ook in Ruddervoorde en in Werken bevonden zich vroeger gelijknamige herbergen.

Foto: Tijl Vereenoghe



### 't Spaans Tolhuis

18 - Afstand langs route: 176.42 km



**Afbeelding 27:** 't Spaans Tolhuis (Bron: *'t Spaans Tolhuis - juli 2017*)

Het piepkleine Spaans Tolhuis was ooit de toegangspoort van een stevig fort. Dit bewaakte de oude sluis van Plassendale. Wachtlokaal voor Spaanse soldaten; woning van de commandant; tolkantoor; herberg; huis van de sasmeesters; een laatste aanleghaven voor oude binnenschippers: het kleine monument aan de waterkant heeft je heel wat te vertellen. Het wordt een rustpunt voor fietsers, wandelaars, schippers, grote en kleine avonturiers. Vierhonderd jaar sluizen, forten, kanongebulder, scheepvaart, bewoners en hun verhalen krijgen er een plek aan het water. De restauratie start in augustus 2018 en zal in totaal een drietal jaar duren.

[www.spaanstolhuis.be](http://www.spaanstolhuis.be)

Volg ons op facebook: [www.facebook.com/tSpaansTolhuis](https://www.facebook.com/tSpaansTolhuis)



### Sluizencomplex Plassendale

18 - Afstand langs route: 176.68 km



**Afbeelding 28:** Sluizencomplex Plassendale

In de 17de eeuw werden de kanalen Gent-Oostende en Oudenburg-Nieuwpoort gegraven. De verbinding van die twee kanalen gebeurde in de wijk Plassendale. Omwille van verschillende zeestromingen dienden twee sluizen gebouwd, waarvan later één werd verplaatst naar de wijk Slijkens, dicht bij Oostende. Het schattige Spaanse tolhuisje langs de Vaartdijk-Zuid herinnert aan het rijke verleden van de wijk, dat ooit een Spaans fort was. Dit beschermde dorpszicht is een oase van rust en een ideale stop om er een hapje te eten.



### Den Olijfboom

19

- Afstand langs route: 186.64 km



**Afbeelding 29:** Den Olijfboom

In Den Olijfboom logeert u in een van de twee charmante drie-personen appartementen met eigen ingang. Bent u met z'n vieren? Een extra bed is snel bijgezet. U geniet van alle comfort dat u zich maar wenst: badkamer met douche en wc, living met tv en keuken met microgolfoven, gasfornuis, koelkast, en kook- en eetgerei. U hebt een prachtig uitzicht op het polderlandschap van De Haan. Kinderbed, luierkussens, grote stoel, wat speelgoed? Dat kan – zonder meerkost.



### Bezoekerscentrum Uitkerkse Polder

20

- Afstand langs route: 203.93 km



**Afbeelding 30:** Bezoekerscentrum Uitkerkse Polder

In het bezoekerscentrum kan je het verhaal van de Uitkerkse Polder ontdekken tijdens een interactieve tentoonstelling. Vanuit de kijkhutten heb je een mooi zicht op de pleisterplaats voor trekvogels en de broedplaatsen voor weidevogels. Het bezoekerscentrum is zeker en vast een aanrader voor gezinnen met kinderen.

Extra informatie:

- Educatief programma
- Groepsrondleiding
- Kindvriendelijk
- Geschikt voor jongeren tussen de 12 en 16 jaar

Contactgegevens:

- Bezoekerscentrum Uitkerkse Polder
- Kuiperscheeweg 20 B, 8370 Blankenberge
- Tel: +32 50 42 90 40
- E-Mail: uitkerksepolder@natuurpunt.be
- Web:  
[www.natuurpunt.be/blankenberge](http://www.natuurpunt.be/blankenberge)
- Sluiting: maandag, dinsdag, vrijdag



# Vind de route op RouteYou:

## RouteYou Website



## RouteYou Mobile

